



## Zürcher Wanderwege (ZAW)

Kanton  
Canton Zürich

LK-Nr.  
CN-No. 1092

Standort-Nr.  
Emplacement No. 70324304

Bezirk  
District ZH

Koordinaten  
Coordinates 703'490 / 243'608

H.ü.M.  
A.s.M. 560 m

Gemeinde  
Commune Wetzikon (ZH)

Standort  
Emplacement \_VZ Krattenweiher



GID-Nr.  
GID No. 1001

**a** 450 x 150 Beschriftung - Inscription

**Auslikon** Strandbad

---

**Robenhausen**

**Niederuster**  



beidseitig - des 2 côtés  
mont.: 29.01.2018

Standort - Emplacement



450 x 200 **e**

**Adetswil**

**Stoffel**

**Bauma**  

---

**Rosinli**  



beidseitig - des 2 côtés  
mont.: 29.01.2018



**b** 300 x 100

**INDUSTRIEPFAD  
ZÜRCHER  
OBERLAND**

beidseitig - des 2 côtés  
mont.: 03.09.2017


450 x 120 **f**

**Bäretswil**  

**Bauma**  

beidseitig - des 2 côtés  
mont.: 29.01.2018

**c** 450 x 120

**Kempton** 

beidseitig - des 2 côtés  
mont.: 29.01.2018

300 x 100 **g**

**INDUSTRIEPFAD  
ZÜRCHER  
OBERLAND**

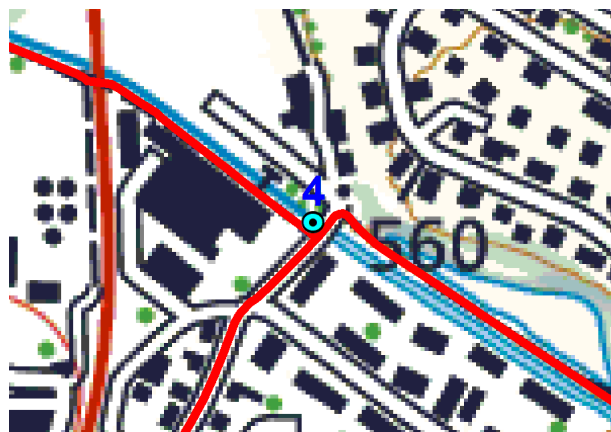
beidseitig - des 2 côtés  
mont.: 03.09.2017

**d** 300 x 100

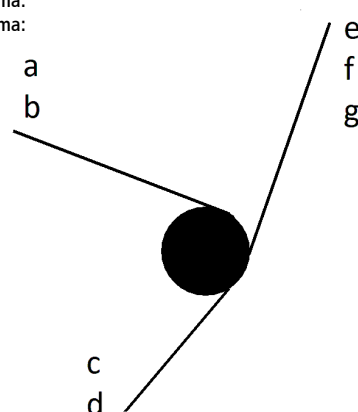
**INDUSTRIEPFAD  
ZÜRCHER  
OBERLAND**

beidseitig - des 2 côtés  
mont.: 03.09.2017

Planskizze:  
Esquisse  
du plan:



Schema:  
Schéma:



Bemerkung:  
Note:

Befestigung:  
Fixation:

Druckdatum/Date d'impression: 10.7.2018



Durchgang  
unter SBB-Brücke  
Lichte Höhe: 1,70 m  
Bei Hochwasser nicht  
passierbar !!

27.06.2018

Durchgang  
unter SBB-Brücke  
Lichte Höhe: 1.70m  
Bei Hochwasser nicht  
passierbar !!



- Kempten
- Rundgang  
Wetzikon
- Adetswil  
Stoffel  
Bauma  
Rosinli
- Bäretswil  
Bauma
- Auslikon  
Robenhausen  
Niederuster

27.06.2018

Kempten 

Rundgang  
Wetzikon

INDUSTRIEPFAD  
ZÜRCHER  
OBERLAND

Adetswil  
Stoffel

Bauma  

Rosinli  

Bäretswil  

Bauma  

INDUSTRIEPFAD  
ZÜRCHER  
OBERLAND

Auslikon Strandbad  
Robenhausen  
Niederuster  

INDUSTRIEPFAD  
ZÜRCHER  
OBERLAND

Durchgang  
unter SBB-Brücke  
Lichte Höhe: 1.70 m  
Bei Hochwasser nicht  
passierbar !!

27.06.2018