



## Zürcher Wanderwege (ZAW)

Kanton  
Canton Zürich

LK-Nr.  
CN-No. 1092

Standort-Nr.  
Emplacement No. 70224301

Bezirk  
District ZH

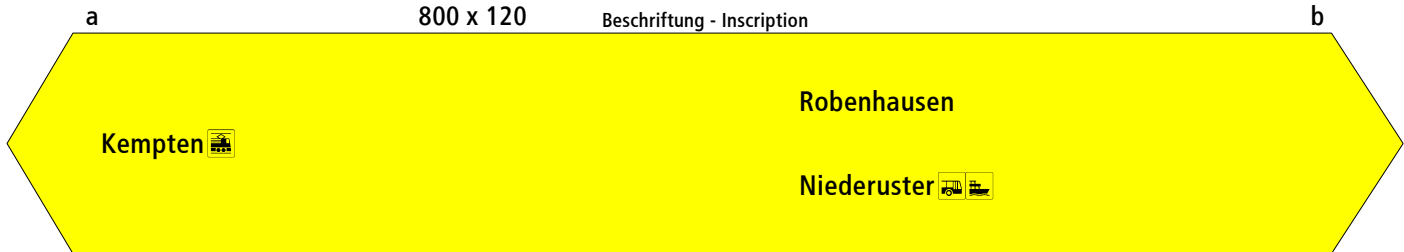
Koordinaten  
Coordinates 702'466 / 243'721

H.ü.M.  
A.s.M. 542 m

Gemeinde  
Commune Wetzikon (ZH)

Standort  
Emplacement \_VZ Robenhuserriet


GID-Nr.  
GID No. 985



beidseitig - des 2 côtés  
mont.: 29.01.2018


Standort - Emplacement

beidseitig - des 2 côtés

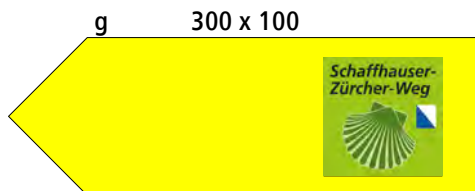


beidseitig - des 2 côtés  
mont.: 29.01.2018

beidseitig - des 2 côtés



beidseitig - des 2 côtés beidseitig - des 2 côtés  
mont.: 03.09.2017

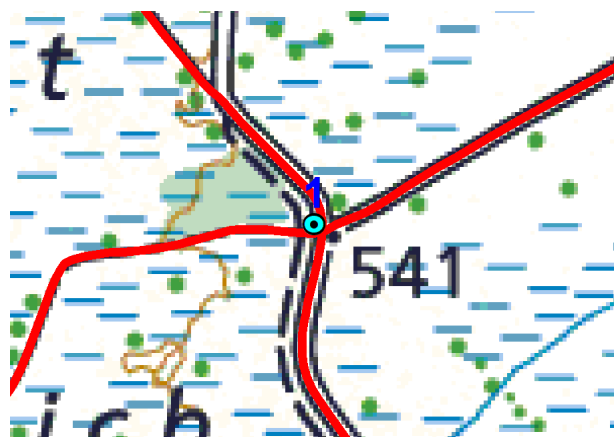


beidseitig - des 2 côtés  
mont.: 09.06.2020

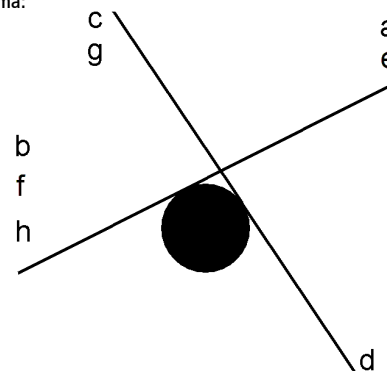


beidseitig - des 2 côtés  
mont.: 09.06.2020

Planskizze:  
Esquisse  
du plan:



Schema:  
Schéma:



Bemerkung:  
Note:

Befestigung:  
Fixation:

Druckdatum/Date d'impression: 26.10.2021





24.09.2021





24.09.2021



on Stadtmitte 

Oberwetzikon 

ikon Strandbad  
ikon

Robenhausen  
Niederuster 

INDUSTRIEPFAD  
ZÜRCHER  
OBERLAND

Schaffhauser-  
Zürcher-Weg

Kempton 

24.09.2021



Hinwil  
on Stadtmitt  
A 19

Pilger Route 41  
Rheinfall Zürcher Oberland 86

Pfäffikersee Route 210

Kempten

ikon

Auslikon Strandbad  
Pfäffikon

Schaffhauser-Zürcher-Weg

ausen  
uster

24.09.2021