

Zürcher Wanderwege (ZAW)

Kanton
Canton Zürich

LK-Nr.
CN-No. 1092

Standort-Nr.
Emplacement No. 70124707

Bezirk
District ZH

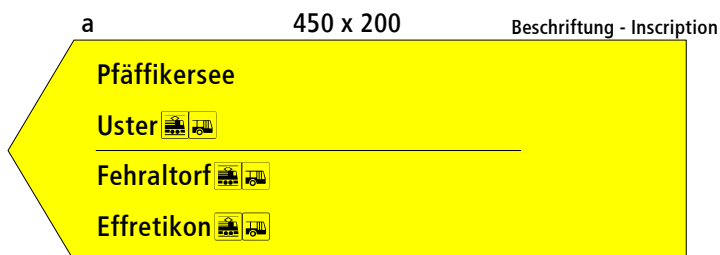
Koordinaten
Coordinates 701'647 / 247'115

H.ü.M.
A.s.M. 547 m

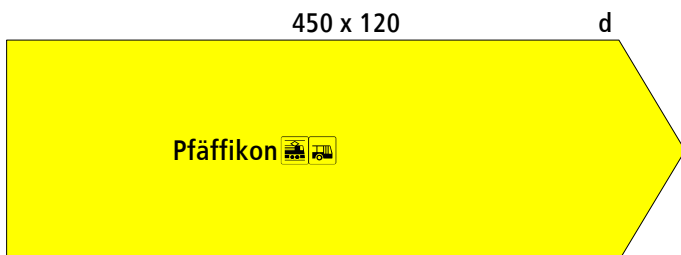
Gemeinde
Commune Pfäffikon

Standort
Emplacement _OV Bahnhofplatz

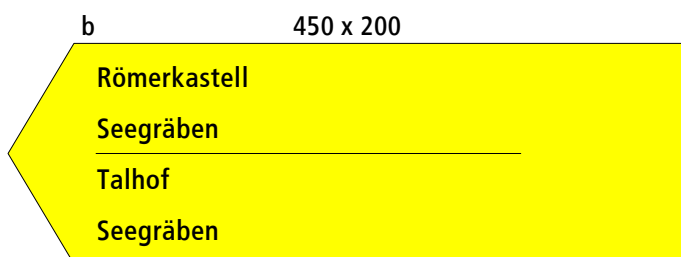
GID-Nr.
GID No. 1027



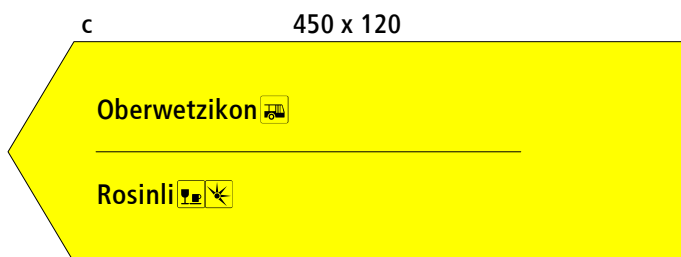
beidseitig - des 2 côtés
mont.: 27.03.2017



beidseitig - des 2 côtés
mont.: 27.03.2017



beidseitig - des 2 côtés
mont.: 27.03.2017

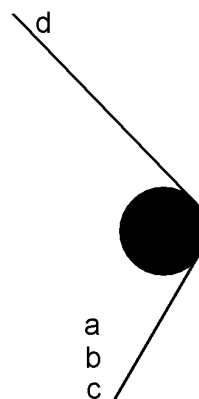


beidseitig - des 2 côtés
mont.: 27.03.2017

Planskizze:
Esquisse
du plan:



Schema:
Schéma:



Bemerkung:
Note:

Befestigung:
Fixation:




Informational sign with text in German, including 'Zentrum', 'Bürgerbüro', 'Post', 'Bank', 'Supermarkt', 'Kaufhaus', 'Kino', 'Sportplatz', 'Parkplatz', 'Busstation', 'Bahnhof', 'Gasthaus', 'Hotel', 'Restaurant', 'Kaffeehaus', 'Bibliothek', 'Museum', 'Galerie', 'Theater', 'Konzertsaal', 'Sportplatz', 'Parkplatz', 'Busstation', 'Bahnhof', 'Gasthaus', 'Hotel', 'Restaurant', 'Kaffeehaus', 'Bibliothek', 'Museum', 'Galerie', 'Theater', 'Konzertsaal'.

02.08.2017 15:25



- 1. Pflanzhaus
- 2. Uster
- 3. Fahrlehrer
- 4. Eisenbahn
- 5. Kometkaffee
- 6. Seegraben
- 7. Tühol
- 8. Seegraben
- 9. Oberwetzli
- 10. Rosani



02.08.2017



Pfäffikon 

Schaffhauser
Zürcher-Weg 


Alte Strasse 

Pfäffikersee 
Uster 
Fehraltorf 
Effretikon 

Römerkastell
Seegräben
Talhof
Seegräben

Oberwetzikon 
Rosinli

Schaffhauser
Zürcher-Weg 

890
Pfäffikersee
Rundweg 

Pfäffikon ZH

02.08.2017 15:26