



Zürcher Wanderwege (ZAW)

Kanton
Canton Zürich

LK-Nr.
CN-No. 1112

Standort-Nr.
Emplacement No. 69423601

Bezirk
District ZH

Koordinaten
Coordinates 694'989 / 236'861







H.ü.M.
A.s.M. 649 m

Gemeinde
Commune Uetikon am See

Standort
Emplacement Gibisnüd


GID-Nr.
GID No. 1783

a 1100 x 200 Beschriftung - Inscription **b**

Esslingen  35 min	Gibisnüd 649 m	Appisberg 20 min
		Männedorf   55 min
		Uetikon Dorf  40 min
		Uetikon   50 min




beidseitig - des 2 côtés Standort - Emplacement beidseitig - des 2 côtés
Entw.: 20.07.2018

c 615 x 120

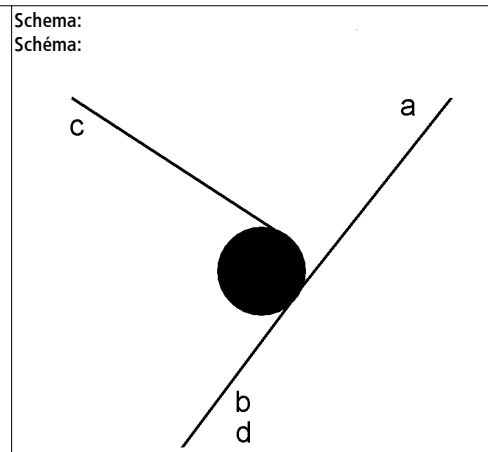
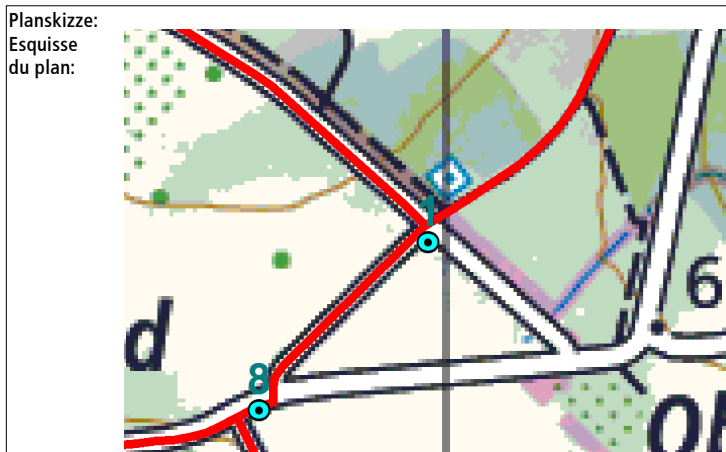
Buechholz 25 min
Pfannenstiel Hochwacht  50 min

beidseitig - des 2 côtés
Entw.: 20.07.2018

d 615 x 150

Stäfnertürli 35 min
Hombrechtikon  2 h
Feldbach   3 h 10 min

beidseitig - des 2 côtés
Entw.: 20.07.2018



Bemerkung:
Note: