



Zürcher Wanderwege (ZAW)

Kanton
Canton **Zürich**

LK-Nr.
CN-No. **1072**

Standort-Nr.
Emplacement No. **69325906**

Bezirk
District **ZH**

Koordinaten
Coordinates **693'298 / 259'332**

H.ü.M.
A.s.M. **617 m**


Gemeinde
Commune **Brütten**

Standort
Emplacement **_VZ Rötelhalden**

GID-Nr.
GID No. **4840**

a 450 x 120 Beschriftung - Inscription


Aspenriet


Kemptthal 

beidseitig - des 2 côtés
mont.: 01.04.2014

Standort - Emplacement

450 x 120 **b**

Brütten 

Effretikon 

beidseitig - des 2 côtés
mont.: 01.04.2014


e 300 x 100

Steig > Kemp


beidseitig - des 2 côtés
mont.: 01.04.2014

450 x 200 **c**

Furt

W'thur Wülflingen 

Vorder Rumstal

W'thur Wülflingen 

beidseitig - des 2 côtés
mont.: 01.04.2014

300 x 100 **d**

Rumstal > Brüt

Steig > Brüt

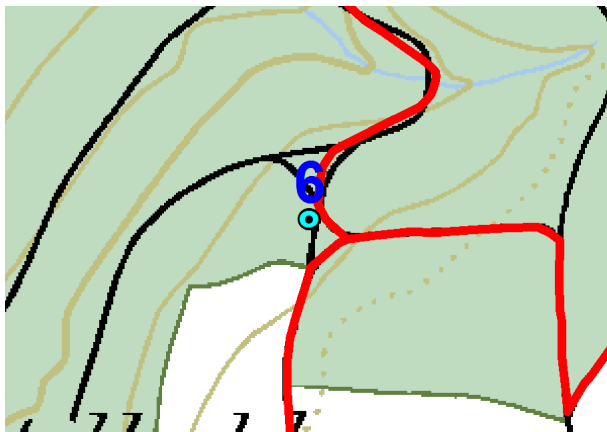
beidseitig - des 2 côtés
mont.: 01.04.2014

300 x 100 **f**

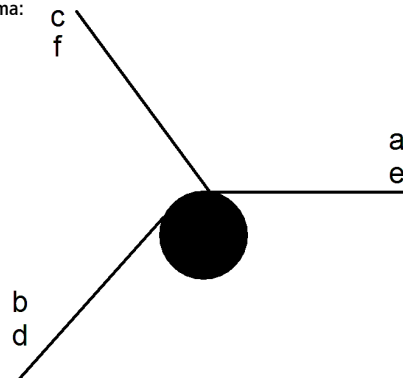
Rumstal > Wülf

beidseitig - des 2 côtés
mont.: 01.04.2014

Planskizze:
Esquisse
du plan:



Schema:
Schéma:



Bemerkung:
Note:

Befestigung:
Fixation:

Druckdatum/Date d'impression: 1.12.2018



12.05.2020



Aspenriet
Kempfthal

Brütten
Effretikon

Furt
W'thurwäflingen
Vorder Rumstal
W'thurwäflingen

Furt W'thurwäflingen
Winterthur
Kempfthal

Winterthur
Kempfthal

12.05.2020