



Zürcher Wanderwege (ZAW)

Kanton
Canton **Zürich**

LK-Nr.
CN-No. **1112**

Standort-Nr.
Emplacement No. **69323802**

Bezirk
District **ZH**

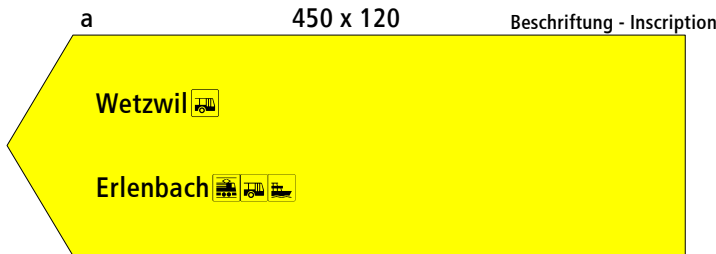
Koordinaten
Coordinates **693'090 / 238'940**

H.ü.M.
A.s.M. **835 m**

Gemeinde
Commune **Meilen**

Standort
Emplacement **_VZ Egger Berg**

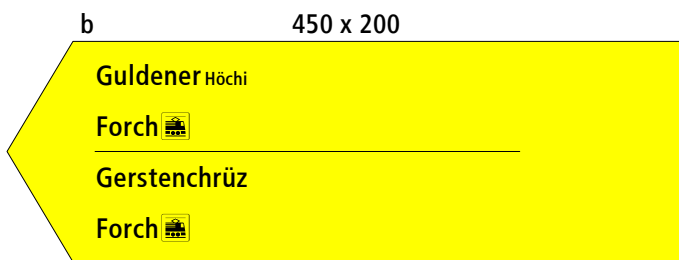
GID-Nr.
GID No. **2717**



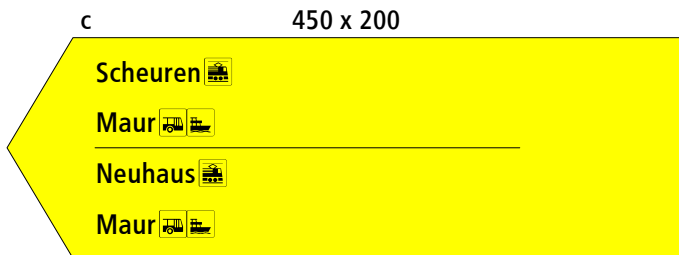
beidseitig - des 2 côtés
mont.: 16.08.2017



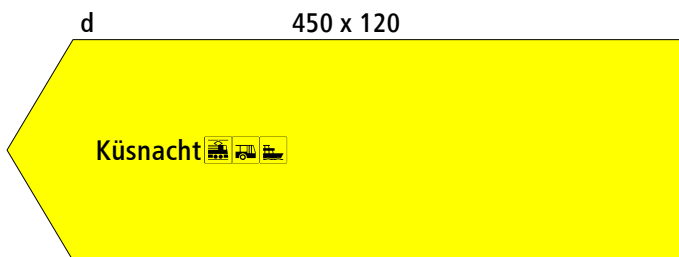
beidseitig - des 2 côtés
mont.: 24.08.2016



beidseitig - des 2 côtés
mont.: 16.08.2017



beidseitig - des 2 côtés
mont.: 24.08.2016

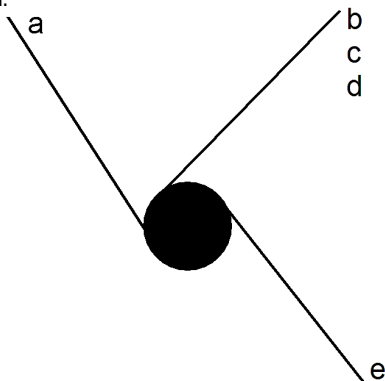


beidseitig - des 2 côtés
mont.: 24.08.2016

Planskizze:
Esquisse
du plan:



Schema:
Schéma:



Bemerkung:
Note:

Befestigung:
Fixation: **Holzpfosten**



26.07.2017



Wetzl
Erlenbach

Goldener
Forch
Gersteholz
Forch
Scheun
Moor
Neuhaus
Moor
Kasacht

26.07.2017

Wetzwil 
Erlenbach   

Pfannenstiel Hochwacht 

  
Hetsana Trail

12,0 km
Hetsana Trail

26.07.2017

Pfannenstiel Hochwacht 







Guldener Höchi
Forch 
Gerstenchrüz
Forch 

Scheuren
Maur  
Neuhaus 
Maur  

Küsnacht   

26.07.2017