



## Zürcher Wanderwege (ZAW)

Kanton  
Canton Zürich

LK-Nr.  
CN-No. 1072

Standort-Nr.  
Emplacement No. 69226301

Bezirk  
District ZH

Koordinaten  
Coordinates 692'901 / 263'697

H.ü.M.  
A.s.M. 403 m

Gemeinde  
Commune Winterthur

Standort  
Emplacement \_VZ ARA Winterthur

GID-Nr.  
GID No. 4846

**a** 450 x 120 Beschriftung - Inscription

Blindensteg  
Freienstein

beidseitig - des 2 côtés  
mont.: 01.04.2014

Standort - Emplacement

450 x 150 **d**

Hardau   
W'thur Töss   
Seuzach

beidseitig - des 2 côtés  
mont.: 01.04.2014

**b** 450 x 120

Tiefster Punkt  
W'thur Wülflingen

beidseitig - des 2 côtés  
mont.: 01.04.2014

300 x 100 **e**

Taggenberg > Rose

beidseitig - des 2 côtés  
mont.: 01.04.2014

**c** 300 x 100

Taggenberg > Wülf

beidseitig - des 2 côtés  
mont.: 01.04.2014

300 x 100 **g**

Tössegg Klettgau Weg

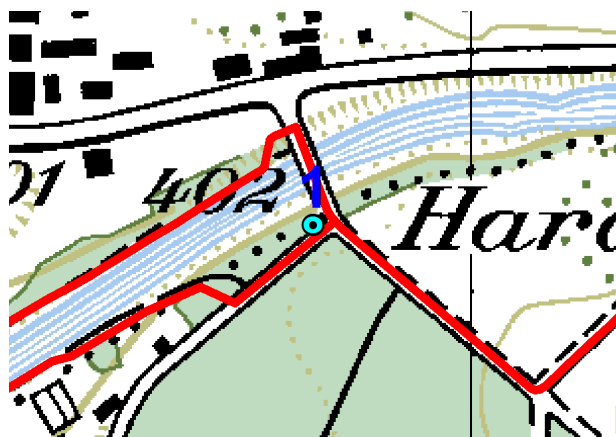
beidseitig - des 2 côtés  
mont.: 02.07.2016

**f** 300 x 100

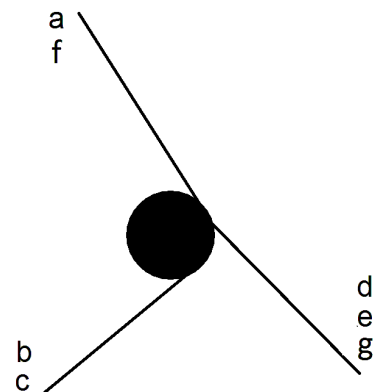
Tössegg Klettgau Weg

beidseitig - des 2 côtés  
mont.: 02.07.2016

Planskizze:  
Esquisse  
du plan:



Schema:  
Schéma:



Bemerkung:  
Note:




Befestigung:  
Fixation:



15.09.2015 09:31

Blindensteg  
Freienstein 

Tössegg  
Klettgau  
Weg

Hardau   
W'thur Töss   
Seuzach  

Rundweg  
Winterthur  
  
Taggenberg  
← Rosenberg

Tössegg  
Klettgau  
Weg

Tiefster Punkt  
W'thurwülflingen  

Rundweg  
Winterthur  
  
Taggenberg  
→ Wülflingen

15.09.2015 09:29