



## Zürcher Wanderwege (ZAW)

Kanton  
Canton Zürich

LK-Nr.  
CN-No. 1072

Standort-Nr.  
Emplacement No. 69226102

Bezirk  
District ZH

Koordinaten  
Coordinates 692'817 / 261'909

H.ü.M.  
A.s.M. 495 m



Gemeinde  
Commune Winterthur



Standort  
Emplacement \_VZ Weiertal


GID-Nr.  
GID No. 2738



a 800 x 150 Beschriftung - Inscription b

**Weiertal**

**Bülach**  

**W'thur Wülflingen**  



**W'thur Wülflingen** 


**Winterthur**  

beidseitig - des 2 côtés mont.: 01.04.2014 Standort - Emplacement beidseitig - des 2 côtés


c 800 x 150 d

**Berenberg** Kloster

**Pfungen**  

**Brütten** 

**Neuburg**

**W'thur Töss** 

beidseitig - des 2 côtés mont.: 01.04.2014 beidseitig - des 2 côtés

e 300 x 100

**Rumstal > Brüt**

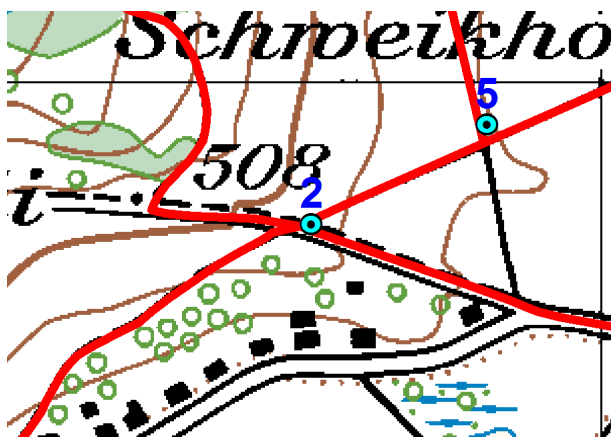
beidseitig - des 2 côtés mont.: 01.04.2014

f 300 x 100

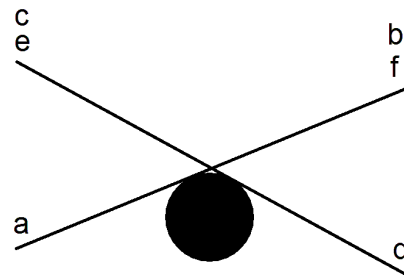
**Rumstal > Wülflingen**

beidseitig - des 2 côtés mont.: 01.04.2014

Planskizze:  
Esquisse  
du plan:



Schema:  
Schéma:



Bemerkung:  
Note:

Befestigung:  
Fixation:

Druckdatum/Date d'impression: 1.12.2018






05.05.2017



Weiertal  
Bülach  

W'thurwülflingen    
W'thurwülflingen   
Winterthur

Berenberg Kloster  
Pfungen    
Brütten 

Neuburg  
W'thurTöss 

  
Rundweg  
Winterthur  
Rumstal  
< Brütten

  
Rundweg  
Winterthur  
Rumstal  
> Wülflingen

05.05.2017