



Zürcher Wanderwege (ZAW)

Kanton
Canton Zürich

LK-Nr.
CN-No. 1052

Standort-Nr.
Emplacement No. 69026704

Bezirk
District ZH

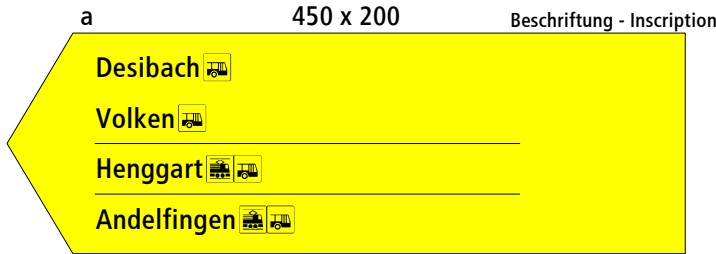
Koordinaten
Coordinates 690'728 / 267'368

H.ü.M.
A.s.M. 548 m

Gemeinde
Commune Buch am Irchel

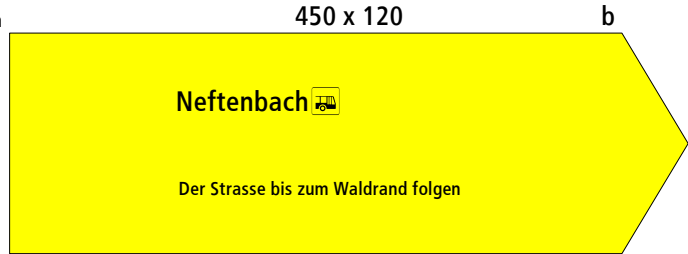
Standort
Emplacement _VZ Himerich

GID-Nr.
GID No. 1646

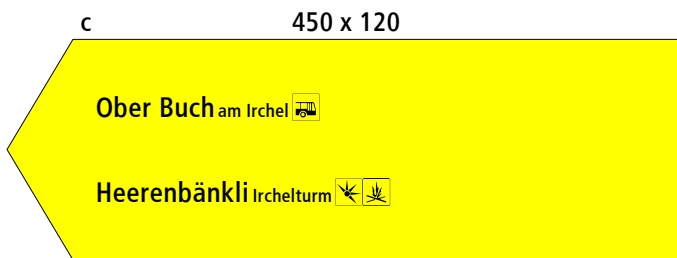


beidseitig - des 2 côtés
mont.: 07.02.2018

Standort - Emplacement



beidseitig - des 2 côtés
mont.: 07.02.2018

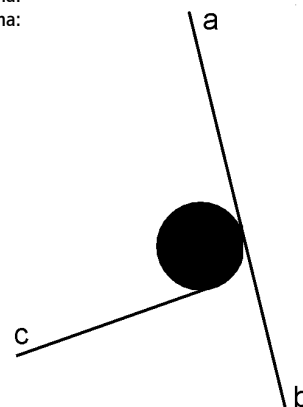


beidseitig - des 2 côtés
mont.: 05.04.2016

Planskizze:
Esquisse
du plan:



Schema:
Schéma:



Bemerkung:
Note:

Befestigung:
Fixation:

Druckdatum/Date d'impression: 7.2.2018



21.02.2017




Desibach →
Volken →
Henggart →
Andelfingen →

Neftenbach ←
Der Strasse bis zum Waldrand folgen



21.02.2017

Ober Buch am Irchel 
Herrenbänkli Irchelturm

Desibach 
Volken 
Henggart 
Andelfingen 

21.02.2017