



Zürcher Wanderwege (ZAW)

Kanton
Canton **Zürich**

LK-Nr.
CN-No. **1071**

Standort-Nr.
Emplacement No. **68826501**

Bezirk
District **ZH**

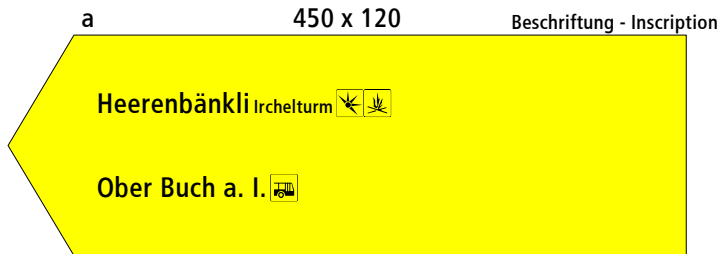
Koordinaten
Coordinates **688'677 / 265'630**

H.ü.M.
A.s.M. **677 m**

Gemeinde
Commune **Dättlikon**

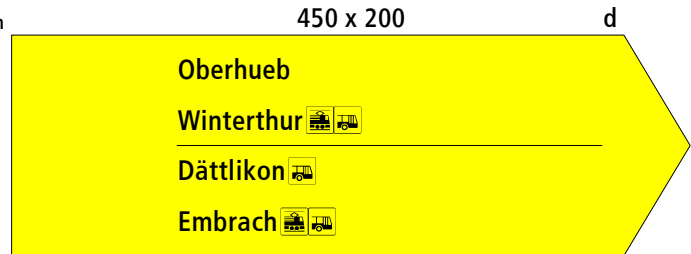
Standort
Emplacement **_VZ Hasli**

GID-Nr.
GID No. **1612**

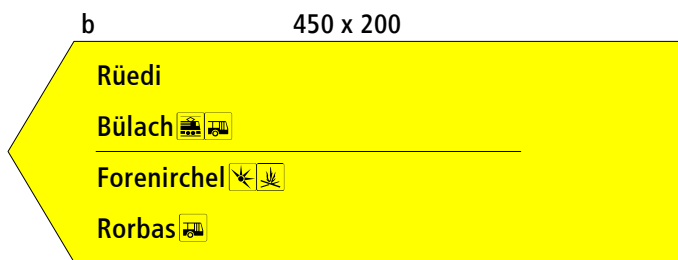


beidseitig - des 2 côtés
mont.: 02.11.2016

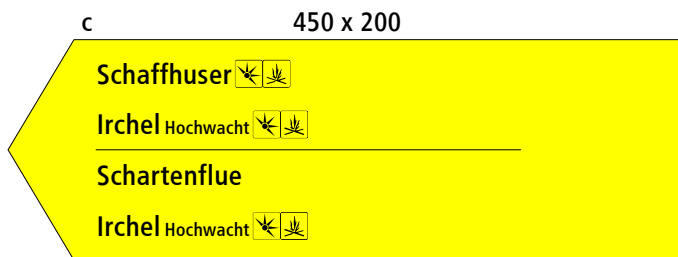
Standort - Emplacement



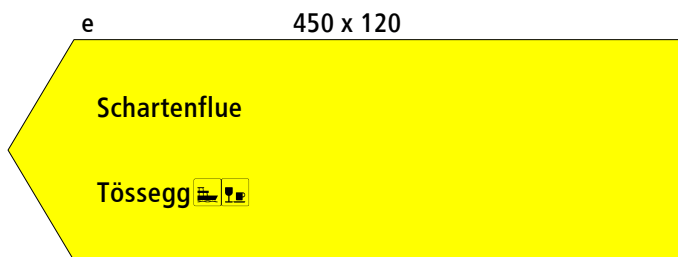
beidseitig - des 2 côtés
mont.: 02.11.2016



beidseitig - des 2 côtés
mont.: 02.11.2016

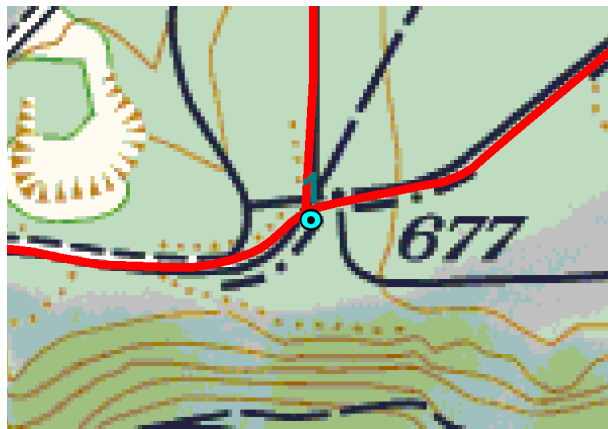


beidseitig - des 2 côtés
mont.: 02.11.2016

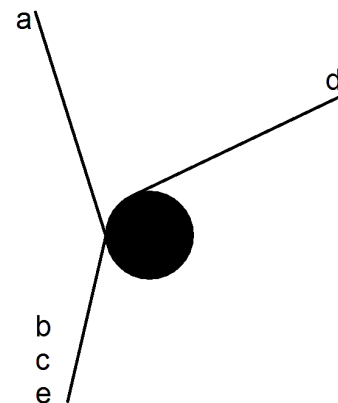


beidseitig - des 2 côtés
mont.: 02.11.2016

Planskizze:
Esquisse
du plan:



Schema:
Schéma:



Bemerkung:
Note:

Befestigung:
Fixation:

Druckdatum/Date d'impression: 7.2.2018

Waldweg
Roth & Co.
Dachau
München
Landsberg
Ried
Büsch
Kornbach
München
Schleißheim
München
Schleißheim
München
München

28.09.2017



Auenböschung →
Ober Buch 2. I →

- Ried
- Büsch →
- Fotenschel →
- Rorbas →
- Scharfhufer →
- Irchel →
- Schartenflue →
- Irchel →
- Schartenflue →
- Toslegg →

28.09.2017

Heerenbänkli Irchelturn  
Ober Buch a. I. 

Oberhueb
Winterthur  
Dättlikon 
Embrach  

Rüedi
Bülach  
Forenirchel  
Rorbach 

Schaffhuser  
Irchel Hochwacht  
Schartenflue
Irchel Hochwacht  

Schartenflue
Tössegg  

28 09 2017

