



Zürcher Wanderwege (ZAW)

Kanton
Canton Zürich

LK-Nr.
CN-No. 1051

Standort-Nr.
Emplacement No. 68726604

Bezirk
District ZH

Koordinaten
Coordinates 687'480 / 266'235



H.ü.M.
A.s.M. 665 m


Gemeinde
Commune Buch am Irchel

Standort
Emplacement _VZ Forenirchel

GID-Nr.
GID No. 1597



a 450 x 120 Beschriftung - Inscription


Forenirchel  



Rorbas 

beidseitig - des 2 côtés
mont.: 01.06.2016 Standort - Emplacement

450 x 150 b

Heerenbänkli Irchelturm  



Dättlikon 

Embrach  

beidseitig - des 2 côtés
mont.: 01.06.2016

450 x 120 c



Oberhueb



Winterthur  

beidseitig - des 2 côtés
mont.: 01.06.2016

450 x 150 d

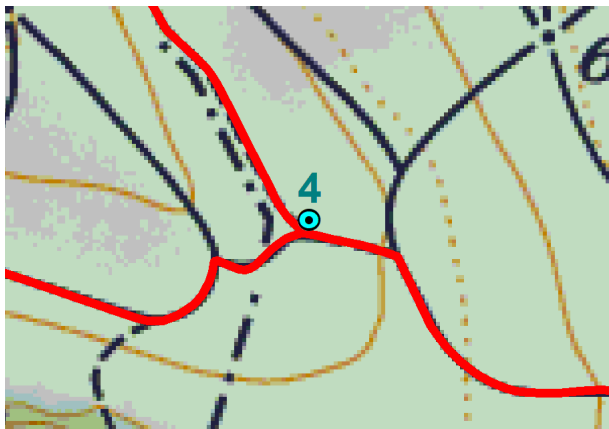
Schartenflue

Irchel Hochwacht  

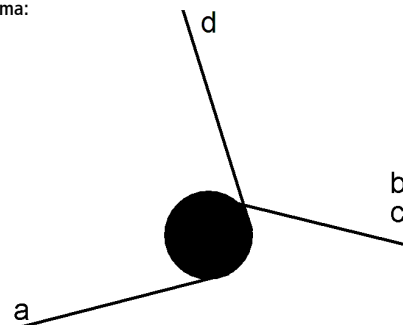
Tössegg  

beidseitig - des 2 côtés
mont.: 01.06.2016

Planskizze:
Esquisse
du plan:



Schema:
Schéma:



Bemerkung:
Note:

Befestigung:
Fixation:

Druckdatum/Date d'impression: 6.2.2018



26.02.2017



Forenirchel
Rorbas

Heerenbalk
Dättlikon
Embrach
Oberhueb
Winterthur

26.02.2017

Forenirchel  
Rorbas 

Heerenbänkli  
Dättlikon 
Embrach  

Oberhueb
Winterthur  

Schartenflue
Irchel  
Hochwacht
Tössegg  



26.02.2017