

Zürcher Wanderwege (ZAW)

Kanton
Canton Zürich

LK-Nr.
CN-No. 1091

Standort-Nr.
Emplacement No. 68724901

Bezirk
District ZH

Koordinaten
Coordinates 687'205 / 249'866

H.ü.M.
A.s.M. 450 m

Gemeinde
Commune Dübendorf

Standort
Emplacement Stettbach

GID-Nr.
GID No. 1654

a 1100 x 200 **Beschriftung - Inscription** **b**

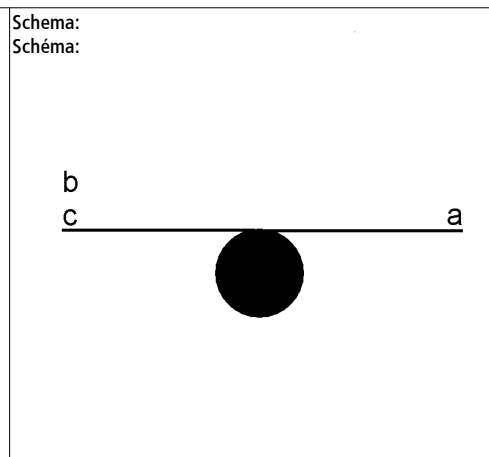
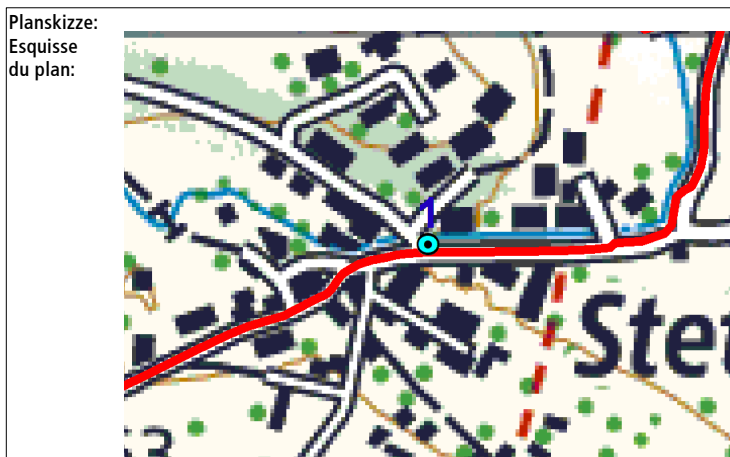
Zürich Stettbach 10 min	Stettbach 450 m	Gockhausen 35 min
		Zürich Zürichberg 50 min
		Zürich Rigiblick 1 h 10 min
		Zürich Milchbuck 1 h 25 min

beidseitig - des 2 côtés mont.: 23.06.2016 Standort - Emplacement beidseitig - des 2 côtés

615 x 200 **c**

Zürich zoo 40 min
Zürich Fluntern 45 min
Tobelhof 40 min
Zürich Hirslanden 1 h 40 min

beidseitig - des 2 côtés mont.: 23.06.2016



Bemerkung:
Note:

Geckbühlstr. → 35 m
Zürich (Süd) → 50 min
Zürich (West) → 18 min
Zürich (Nord) → 18-25 min

Zürich (West) → 10 min






Zürich → 40 min
Zürich (West) → 45 min
Tobelbad → 40 min
Zürich (Nord) → 18-40 min

25.07.2018 12:01

Gockhausen  35 min
 Zürich Zürichberg 50 min
 Zürich Rigiblick   1 h 10 min
 Zürich Milchbuck   1 h 25 min

Stettbach
 450 m

Zürich Stettbach    10 min

Zürich Zoo 40 min
 Zürich Fluntern   45 min
 Tobelhof  40 min
 Zürich Hirslanden   1 h 40 min

31.07.2018 09:10