



## Zürcher Wanderwege (ZAW)

Kanton  
Canton Zürich

LK-Nr.  
CN-No. 1071

Standort-Nr.  
Emplacement No. 68626203

Bezirk  
District ZH

Koordinaten  
Coordinates 686'408 / 262'808


H.ü.M.  
A.s.M. 432 m

Gemeinde  
Commune Embrach

Standort  
Emplacement \_VZ Obermüli Süd



GID-Nr.  
GID No. 249

a 450 x 150 Beschriftung - Inscription

**Embrach Oberdorf** 

---


**Brueder**



**Bülach**  

beidseitig - des 2 côtés  
mont.: 29.07.2017

Standort - Emplacement


450 x 120 b



**Embrach Unterdorf** 

**Pfungen**  

beidseitig - des 2 côtés  
mont.: 29.07.2017

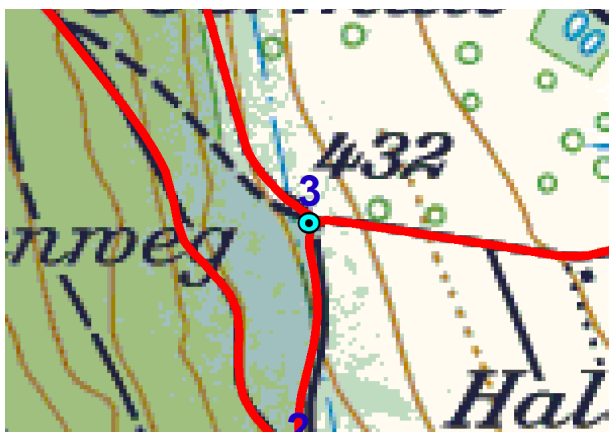
450 x 120 c

**Petersboden** 

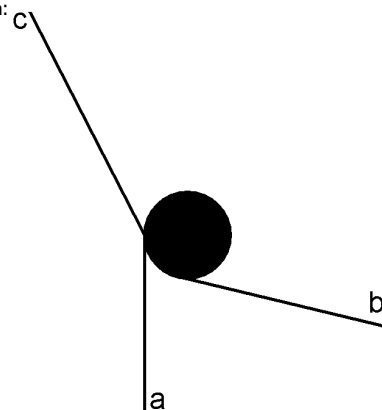
**Tössegg**  

beidseitig - des 2 côtés  
mont.: 29.07.2017

Planskizze:  
Esquisse  
du plan:



Schema:  
Schéma:



Bemerkung:  
Note:

Befestigung:  
Fixation:

Druckdatum/Date d'impression: 29.7.2017





14.06.2017



Embrach oberdorf   
Brueder  
Bülach  

68626203-15

Petersboden   
Tössegg  

68626203-15

14.06.2017



Embrach Unterdorf 

Pfungen  

68626203-15

68626203-15

14.06.2017