



Zürcher Wanderwege (ZAW)

Kanton
Canton Zürich

LK-Nr.
CN-No. 1071

Standort-Nr.
Emplacement No. 68626104

Bezirk
District ZH

Koordinaten
Coordinates 686'982 / 261'779

H.ü.M.
A.s.M. 428 m

Gemeinde
Commune Embrach

Standort
Emplacement _VZ Loch

GID-Nr.
GID No. 246

a 800 x 200 Beschriftung - Inscription b

<p>Brueder</p> <p>Bülach </p> <p>Petersboden </p> <p>Tössegg </p>	<p>Embrach Oberdorf </p> <hr/> <p>Winterthur </p> <hr/> <p>Rorbas </p>
---	---

beidseitig - des 2 côtés
mont.: 29.07.2017

Standort - Emplacement

beidseitig - des 2 côtés

c 450 x 120

Husacher

Winkel Seeb

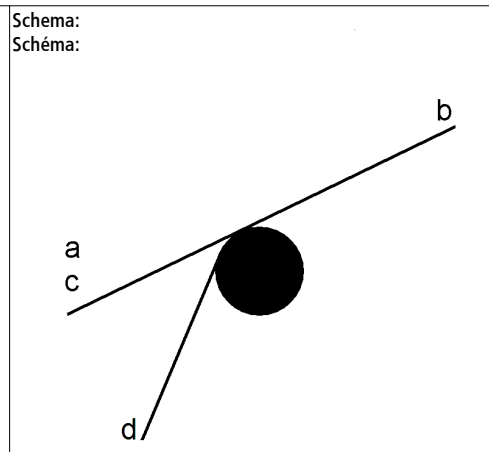
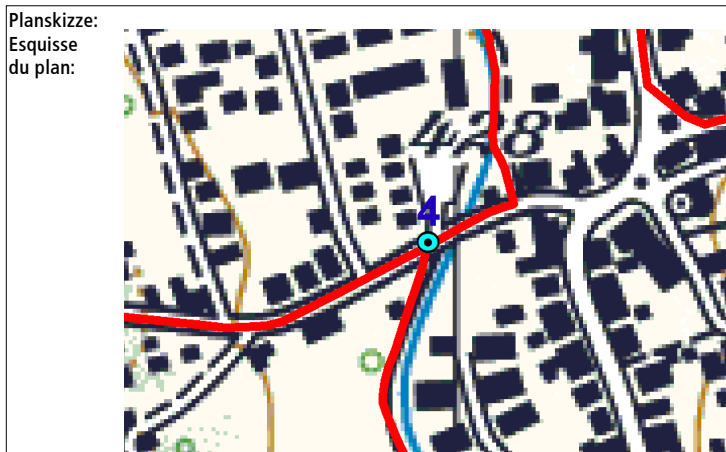
beidseitig - des 2 côtés
mont.: 29.07.2017

d 450 x 120

Oberembrach

Kemptthal

beidseitig - des 2 côtés
mont.: 29.07.2017





Bemerkung:
Note:



14.06.2017

Oberembrach 

Kemptthal  

68626104-15


14.06.2017

Brueder

Bülach  

Petersboden 

Tössegg  

Embrach Oberdorf 

Winterthur  

Rorbass 

68626104-15

Husacher

Winkel Seeb 

14.06.2017