

Zürcher Wanderwege (ZAW)

Kanton
Canton **Zürich**

LK-Nr.
CN-No. **1051**

Standort-Nr.
Emplacement No. **68527014**

Bezirk
District **ZH**

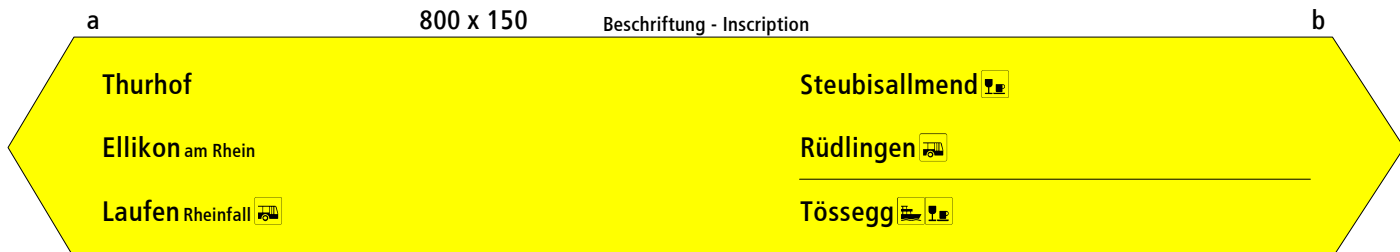
Koordinaten
Coordinates **685'810 / 270'796**

H.ü.M.
A.s.M. **347 m**

Gemeinde
Commune **Flaach**

Standort
Emplacement **_OV Pumeren**

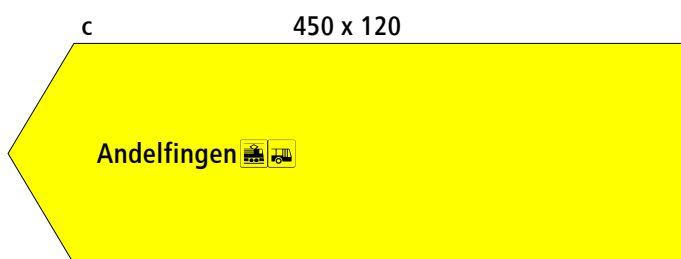
GID-Nr.
GID No. **4826**



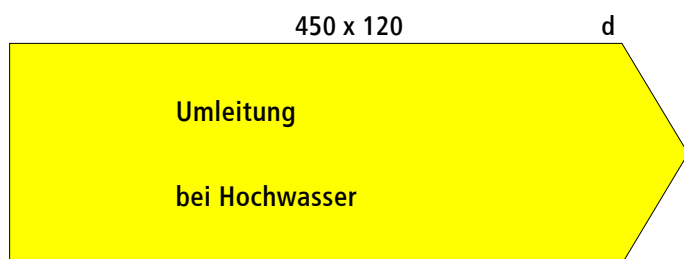
beidseitig - des 2 côtés
mont.: 01.06.2016

Standort - Emplacement

beidseitig - des 2 côtés



beidseitig - des 2 côtés
mont.: 01.06.2016



beidseitig - des 2 côtés
mont.: 08.06.2016

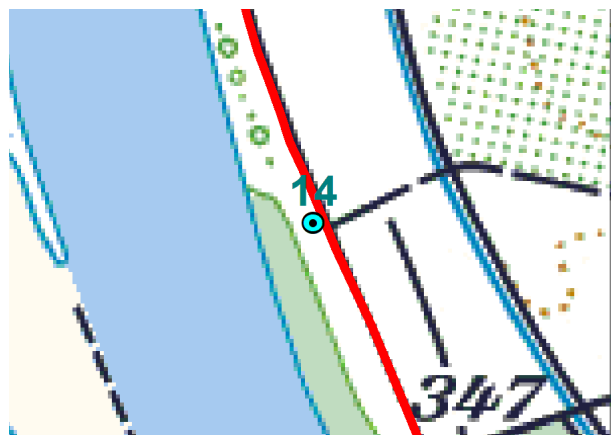


beidseitig - des 2 côtés beidseitig - des 2 côtés
Entw.: 06.02.2018

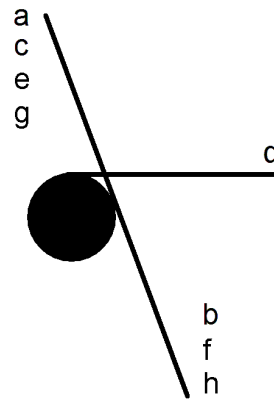


beidseitig - des 2 côtés beidseitig - des 2 côtés
Entw.: 06.02.2018

Planskizze:
Esquisse
du plan:



Schema:
Schéma:



Bemerkung:
Note:

Befestigung:
Fixation:



17.02.2017

Steubichalmend
Rüdingen
Tösseg
Thurhof
Ellikon
Laufen
Andelfingen



17.02.2017

Steubisallmend
Rüdlingen
Tössegg

Thurhof
Ellikon am Rhein
Laufen Rheinfall

Andelfingen



17.02.2017