



Zürcher Wanderwege (ZAW)

Kanton
Canton Zürich

LK-Nr.
CN-No. 1051

Standort-Nr.
Emplacement No. 68527008

Bezirk
District ZH

Koordinaten
Coordinates 685'720 / 270'000

H.ü.M.
A.s.M. 350 m



Gemeinde
Commune Flaach



Standort
Emplacement _VZ südlich Rheinbrücke

GID-Nr.
GID No. 1583

a 450 x 150 Beschriftung - Inscription

Jöslirain

Tüfels Chanzle  



Tössegg  



beidseitig - des 2 côtés
Entw.: 06.12.2021

Standort - Emplacement

450 x 150 **c**


Festung Ebersberg

Tüfels Chanzle  

Irchel Hochwacht  


beidseitig - des 2 côtés
Entw.: 06.12.2021

b 300 x 100



beidseitig - des 2 côtés
mont.: 01.07.2016

450 x 200 **d**

Ziegelhütte 

Steubisallmend 

Ellikon am Rhein

Laufen Rheinfall 

beidseitig - des 2 côtés
mont.: 01.06.2016

300 x 100 **e**

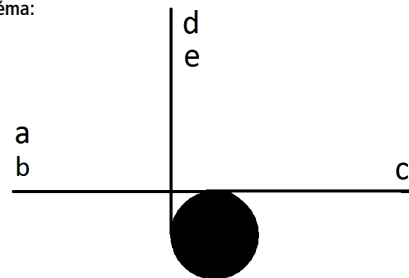


beidseitig - des 2 côtés
mont.: 01.07.2016

Planskizze:
Esquisse
du plan:



Schema:
Schéma:



Bemerkung:
Note:

Befestigung:
Fixation:

Druckdatum/Date d'impression: 6.12.2021



Zürcher Wanderwege (ZAW)

Kanton
Canton Zürich

LK-Nr.
CN-No. 1051

Standort-Nr.
Emplacement No. 68527008

Bezirk
District ZH

Koordinaten
Coordinates 685'720 / 270'000

H.ü.M.
A.s.M. 350 m

Gemeinde
Commune Flaach

Standort
Emplacement _VZ südlich Rheinbrücke

GID-Nr.
GID No. 1583

a 800 x 150 Beschriftung - Inscription **b**

Jöslirain	Festung Ebersberg
Tüfels Chanzle	Tüfels Chanzle
Tössegg	Irchel Hochwacht

beidseitig - des 2 côtés mont.: 01.06.2016 Standort - Emplacement beidseitig - des 2 côtés

c 450 x 200

Ziegelhütte
Steubisallmend
Ellikon am Rhein
Laufen Rheinfall

beidseitig - des 2 côtés mont.: 01.06.2016

d 300 x 100

--

beidseitig - des 2 côtés mont.: 01.07.2016

e 300 x 100

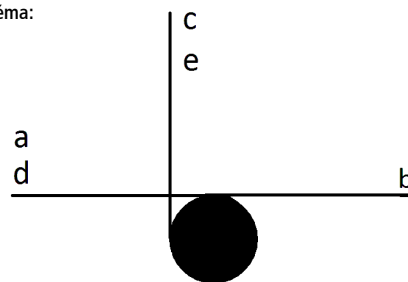
--

beidseitig - des 2 côtés mont.: 01.07.2016

Planskizze:
Esquisse
du plan:



Schema:
Schéma:



Bemerkung:
Note:

Befestigung:
Fixation:



Josirain
Tufels Chanzle
Tossegg

Festung Ebersberg
Tufels Chanzle
Trchelschucht

Festungsweg Ebersberg
Infanteriewerk A 5439 3 min
Artilleriewerk A 5438 13 min

17.02.2017

Jöslirain
Tüfels Chanzle
Tössegg

Festung Ebersberg
Tüfels Chanzle
Irchel Hochwacht

Ziegelhütte
Steubischalmend
Ehlikoll im Stein
Laufen

Festungsweg Ebersberg
Infanteriewerk A 5439 3 min
Artilleriewerk A 5438 13 min

Festungsweg Ebersberg
Brückenverteidigung 2 min

Yellow arrow pointing left
Yellow arrow pointing left
White arrow pointing left

17.02.2017

Ziegelhütte 
Steubisallmend 
Ellikon am Rhein
Laufen Rheinfall 

Festungsweg Ebersberg
Brückenverteidigung 2 min

Tössegg
Klettergasse
Weg

WWF -Pfad

17.02.2017