



Zürcher Wanderwege (ZAW)

Kanton
Canton Zürich

LK-Nr.
CN-No. 1051

Standort-Nr.
Emplacement No. 68527004

Bezirk
District ZH

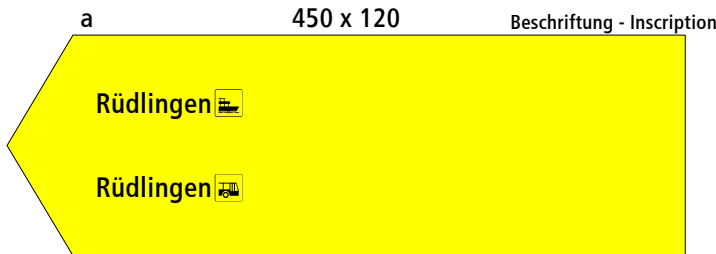
Koordinaten
Coordinates 685'720 / 270'030

H.ü.M.
A.s.M. 350 m

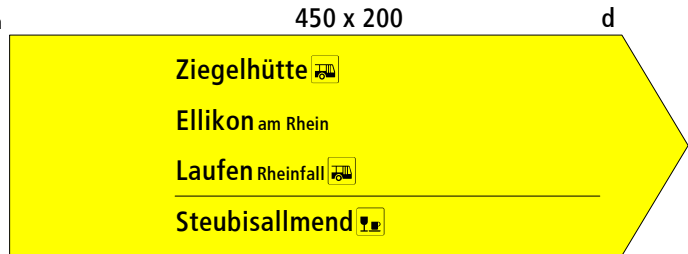
Gemeinde
Commune Flaach

Standort
Emplacement _VZ Rheinbrücke

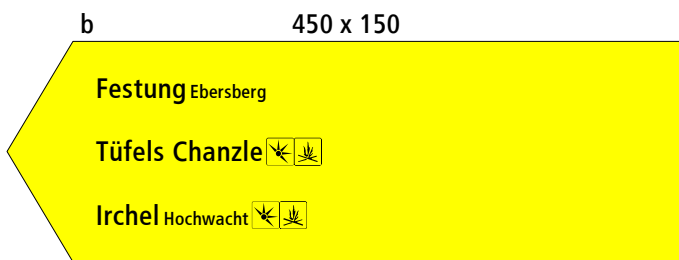
GID-Nr.
GID No. 5006



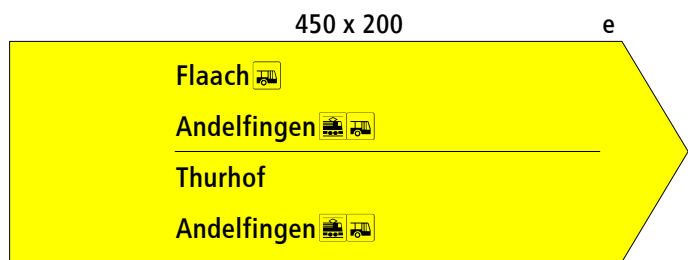
beidseitig - des 2 côtés
mont.: 01.06.2016



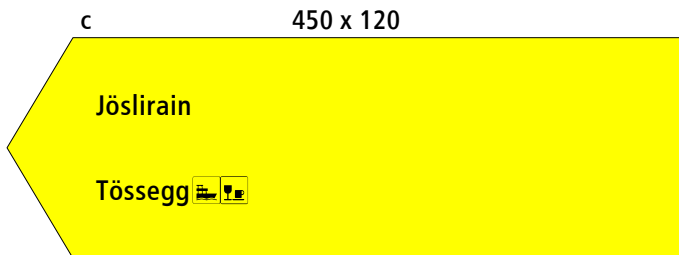
beidseitig - des 2 côtés
mont.: 01.09.2016



beidseitig - des 2 côtés
mont.: 01.06.2016



beidseitig - des 2 côtés
mont.: 01.06.2016



beidseitig - des 2 côtés
mont.: 01.06.2016

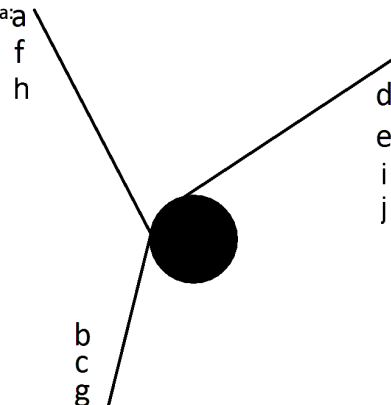


beidseitig - des 2 côtés beidseitig - des 2 côtés
mont.: 06.02.2018

Planskizze:
Esquisse
du plan:



Schema:
Schéma:



Bemerkung:
Note:

Befestigung:
Fixation:

Druckdatum/Date d'impression: 6.2.2018

Standortformular - Formulaire d'emplacement 1051 - 68527004



Zürcher Wanderwege (ZAW)

Kanton
Canton Zürich

LK-Nr.
CN-No. 1051

Standort-Nr.
Emplacement No. 68527004

Bezirk
District ZH

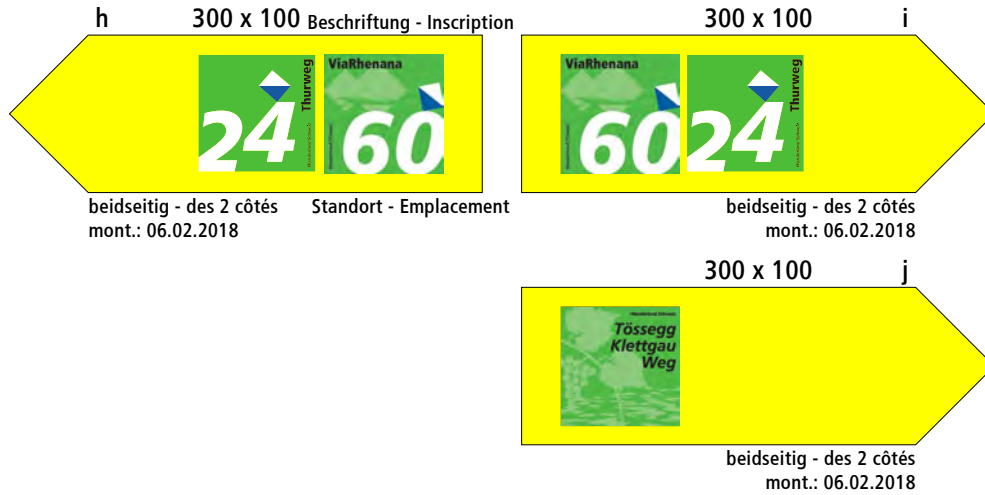
Koordinaten
Coordinates 685'720 / 270'030

H.ü.M.
A.s.M. 350 m

Gemeinde
Commune Flaach

Standort
Emplacement _VZ Rheinbrücke

GID-Nr.
GID No. 5006





27.03.2017

- Ziegelhütte
- Ellikon am Rhein
- Lauten
- Steubisalmend
- Flaach
- Andelfingen
- Thurhof
- Andelfingen
- 60
- Natureremon
- Rüdingen
- Rüdingen
- 60
- Festung Ebersberg
- Tüfels Chanzle
- Irchel Hochwacht
- Jöslirain
- Tösseg

Festungsweg Ebersberg
 Infanteriewerk A 5439 5 min
 Artilleriewerk A 5438 15 min



27.03.2017

- Ziegelhütte
- Ellikon am Rhein
- Laufen Rheinfall
- Steubisallmend
- Flaach
- Andelfingen
- Thurhof
- Andelfingen
- 60 24
- Naturzentrum Thurauen
- Rüdingen
- Rüdingen
- 60 24
- Festung Ebersberg
- Tüfels Chanzle
- Irchel Hochwacht
- Jöslirain
- Tössegg
- Festungsweg Ebersberg
- Infanteriewerk A 5439 5 min
- Artilleriewerk A 5438 15 min
- NATURZENTRUM THURAUEN 10 min
- WWF Pfad

03.05.2017