



Zürcher Wanderwege (ZAW)

Kanton
Canton Zürich

LK-Nr.
CN-No. 1051

Standort-Nr.
Emplacement No. 68526703

Bezirk
District ZH

Koordinaten
Coordinates 685'470 / 267'435

H.ü.M.
A.s.M. 530 m

Gemeinde
Commune Freienstein-Teufen

Standort
Emplacement _OV Talgrueb

GID-Nr.
GID No. 241

a 450 x 120 Beschriftung - Inscription

Ober Teufen

Tössegg

beidseitig - des 2 côtés
mont.: 29.07.2017

Standort - Emplacement

450 x 200 b

Hörnli

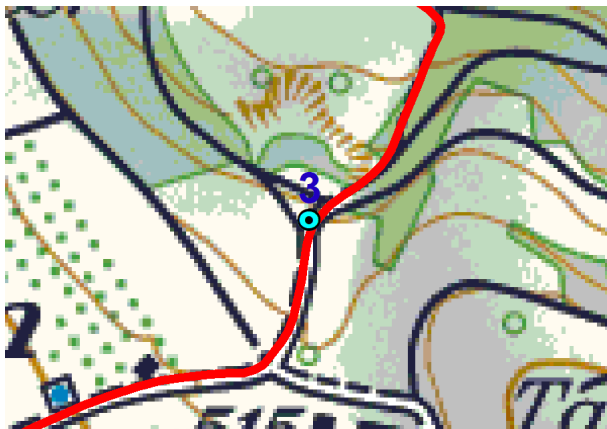
Irchel Hochwacht

Schartenflue


Embrach

beidseitig - des 2 côtés
mont.: 29.07.2017

Planskizze:
Esquisse
du plan:







Schema:
Schéma:



Bemerkung:
Note:

Befestigung:
Fixation:

Druckdatum/Date d'impression: 29.7.2017

Hörnli
Irchel Hochwacht  
Schartenflue
Embrach  

68526703-15

Ober Teufen 
Tössegg  

68526703-15

14.06.2017