



Zürcher Wanderwege (ZAW)

Kanton
Canton Zürich

LK-Nr.
CN-No. 1071

Standort-Nr.
Emplacement No. 68426502

Bezirk
District ZH

Koordinaten
Coordinates 684'397 / 265'479

H.ü.M.
A.s.M. 544 m

Gemeinde
Commune Rorbas

Standort
Emplacement _VZ Aspi 544

GID-Nr.
GID No. 22

a 800 x 200 Beschriftung - Inscription b

<p>Husacher</p> <p>Zürich Seebach </p> <hr/> <p>Embrach Oberdorf </p>	<p>Petersboden </p> <p>Eglisau </p> <hr/> <p>Rhinsberg-Hochwacht </p> <p>Eglisau </p>
---	--

beidseitig - des 2 côtés Standort - Emplacement beidseitig - des 2 côtés
mont.: 28.07.2017

450 x 120 c

Tössegg

beidseitig - des 2 côtés
mont.: 28.07.2017

450 x 120 d

Nussbaumen

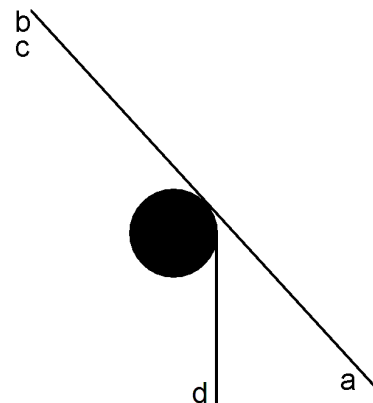
Bülach

beidseitig - des 2 côtés
mont.: 28.07.2017

Planskizze:
Esquisse
du plan:



Schema:
Schéma:



Bemerkung:
Note:

Befestigung:
Fixation:

Druckdatum/Date d'impression: 28.7.2017



12.06.2018




Nussbaumen

Bülach  

68426502-15

12.06.2018

Petersboden 
Eglisau 
Rhinsberg-Hochwacht 
Eglisau 

Husacher
Zürich Seebach  
Embrach Oberdorf 

Tössegg  

Nussbaumen
Bülach 

Römerweg

Signale
im Wald

12.06.2018