



Zürcher Wanderwege (ZAW)

Kanton
Canton Zürich

LK-Nr.
CN-No. 1051

Standort-Nr.
Emplacement No. 68327302

Bezirk
District ZH

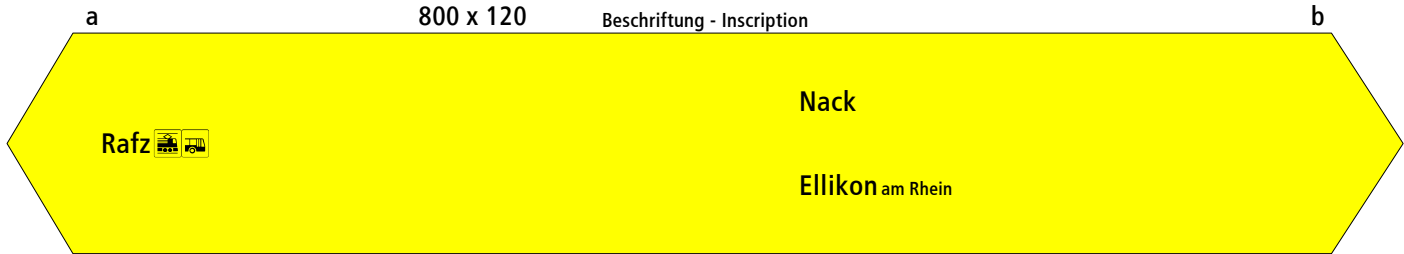
Koordinaten
Coordinates 683'210 / 273'290

H.ü.M.
A.s.M. 423 m

Gemeinde
Commune Rafz

Standort
Emplacement _VZ Rafz Bahnhof

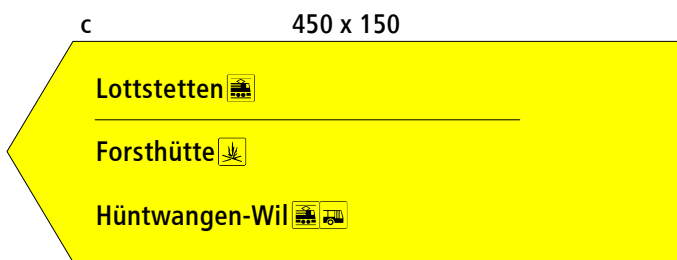
GID-Nr.
GID No. 505



beidseitig - des 2 côtés
mont.: 02.11.2016

Standort - Emplacement

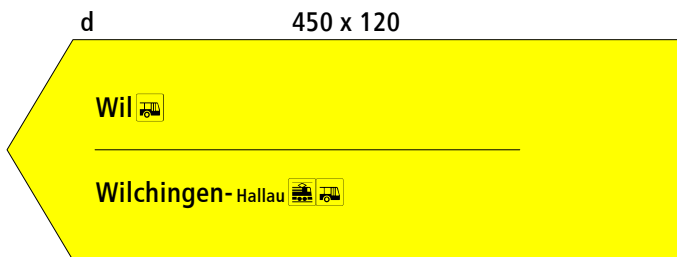
beidseitig - des 2 côtés



beidseitig - des 2 côtés
mont.: 02.11.2016



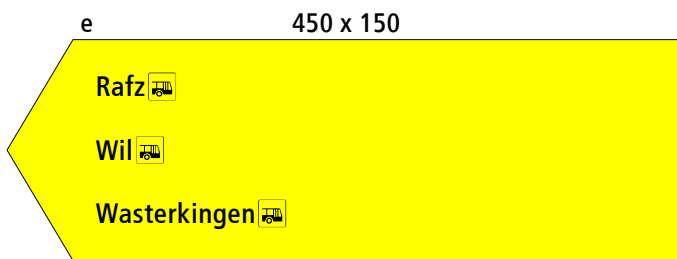
beidseitig - des 2 côtés
mont.: 01.07.2016



beidseitig - des 2 côtés
mont.: 02.11.2016

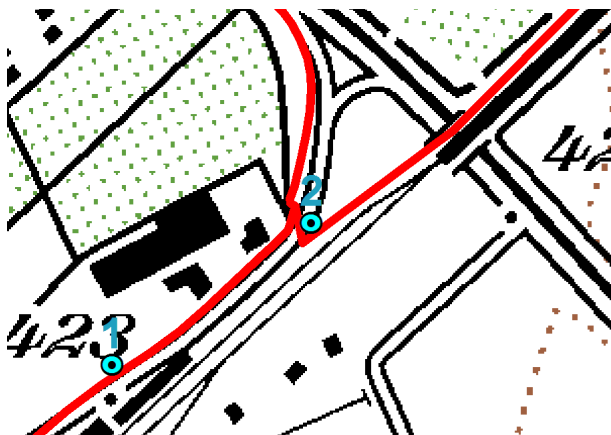


beidseitig - des 2 côtés
mont.: 01.07.2016

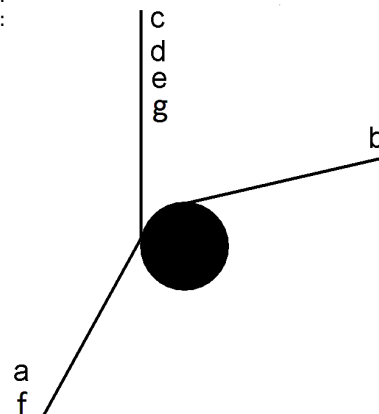


beidseitig - des 2 côtés
mont.: 02.11.2016

Planskizze:
Esquisse
du plan:




Schema:
Schéma:



Bemerkung:
Note:

Befestigung:
Fixation:

Druckdatum/Date d'impression: 29.5.2019



Lottstetten 

Forsthütte 

Hüntwangen-Wil  

68327302-16

Wil 

Wilchingen-Hallau  

68327302-16

Rafz 

Wil 

Wasterkingen 

68327302-16



Rafz



Nack

Ellikon am Rhein

68327302-16