



Zürcher Wanderwege (ZAW)

Kanton
Canton Zürich

LK-Nr.
CN-No. 1051

Standort-Nr.
Emplacement No. 68327202

Bezirk
District ZH

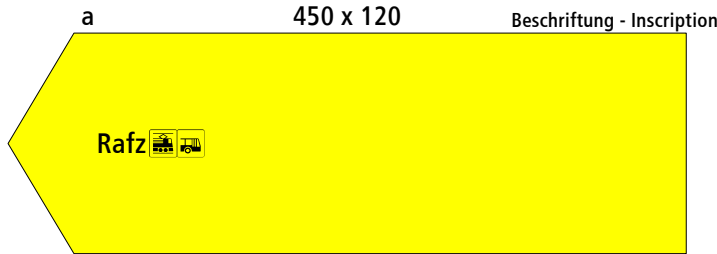
Koordinaten
Coordinates 683'200 / 272'270

H.ü.M.
A.s.M. 423 m

Gemeinde
Commune Rafz

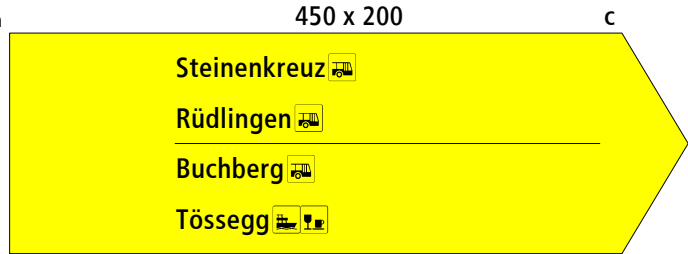
Standort
Emplacement _VZ Eichhof

GID-Nr.
GID No. 503

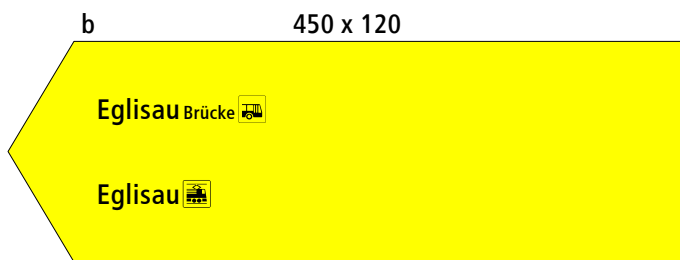


beidseitig - des 2 côtés
mont.: 02.11.2016

Standort - Emplacement




beidseitig - des 2 côtés
mont.: 02.11.2016



beidseitig - des 2 côtés
mont.: 02.11.2016



beidseitig - des 2 côtés
mont.: 01.07.2016

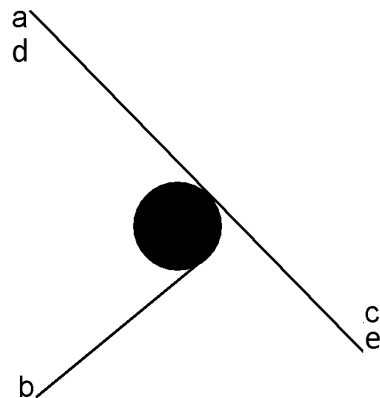


beidseitig - des 2 côtés
mont.: 01.07.2016

Planskizze:
Esquisse
du plan:



Schema:
Schéma:



Bemerkung:
Note:

Befestigung:
Fixation:

Druckdatum/Date d'impression: 27.5.2018



Waldhof

Eglisau Brücke 
Eglisau 

194

Steinenkreuz 
Rüdlingen 
Buchberg 
Tössegg  

Rafz  

Eglisau Brücke 
Eglisau 

Tössegg
Klettgau
Weg

Tössegg
Klettgau
Weg