



Zürcher Wanderwege (ZAW)

Kanton
Canton **Zürich**

LK-Nr.
CN-No. **1051**

Standort-Nr.
Emplacement No. **68126902**

Bezirk
District **ZH**

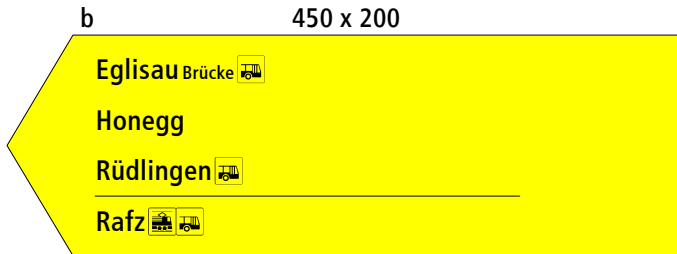
Koordinaten
Coordinates **681'180 / 269'905**

H.ü.M.
A.s.M. **381 m**


Gemeinde
Commune **Eglisau**

Standort
Emplacement **_VZ Eglisau Bahnhof**

GID-Nr.
GID No. **474**

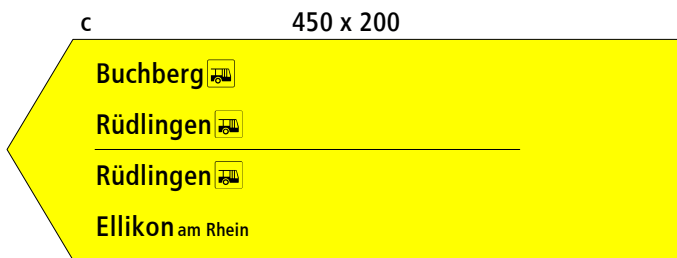


beidseitig - des 2 côtés
mont.: 02.11.2016

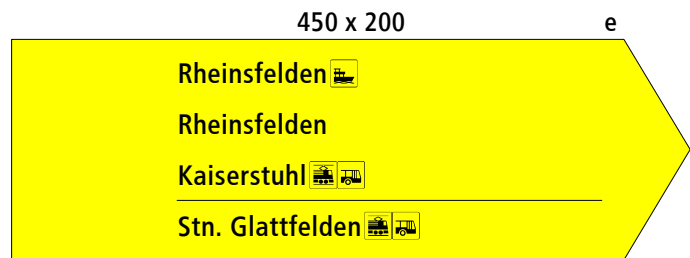


Standort - Emplacement

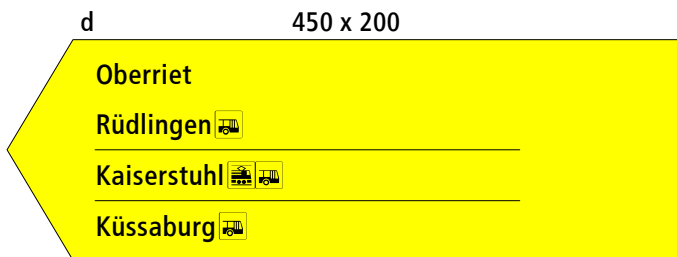
beidseitig - des 2 côtés
mont.: 02.11.2016



beidseitig - des 2 côtés
mont.: 02.11.2016

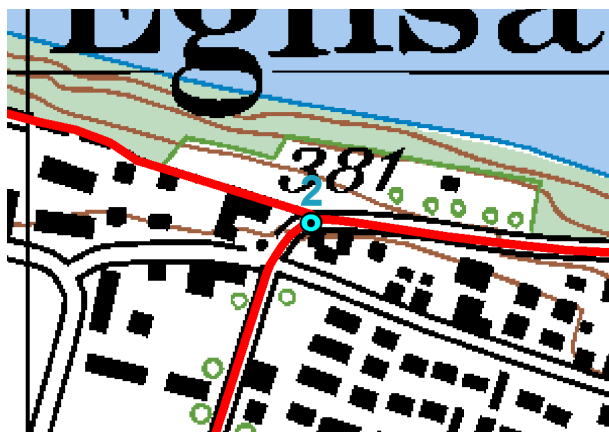


beidseitig - des 2 côtés
mont.: 02.11.2016

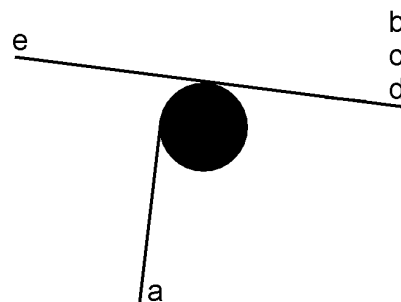


beidseitig - des 2 côtés
mont.: 02.11.2016

Planskizze:
Esquisse
du plan:



Schema:
Schéma:



Bemerkung:
Note:

Befestigung:
Fixation:

Druckdatum/Date d'impression: 27.5.2018



Eglisau 

Rheinsfelden 
Rheinsfelden
Kaiserstuhl  
Stn. Glattfelden  



Eglisau Brücke 
Honegg
Rüdlingen 
Rafz  

Buchberg 
Rüdlingen 
Rüdlingen 
Ellikon am Rhein

Oberriet
Rüdlingen 
Kaiserstuhl  
Küssaburg 

