



Zürcher Wanderwege (ZAW)

Kanton
Canton Zürich

LK-Nr.
CN-No. 1051

Standort-Nr.
Emplacement No. 67827101

Bezirk
District ZH

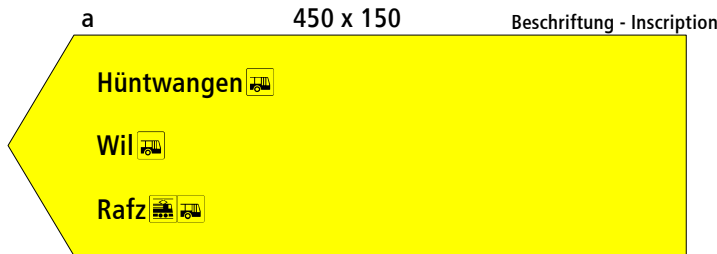
Koordinaten
Coordinates 678'250 / 271'910

H.ü.M.
A.s.M. 427 m

Gemeinde
Commune Wasterkingen

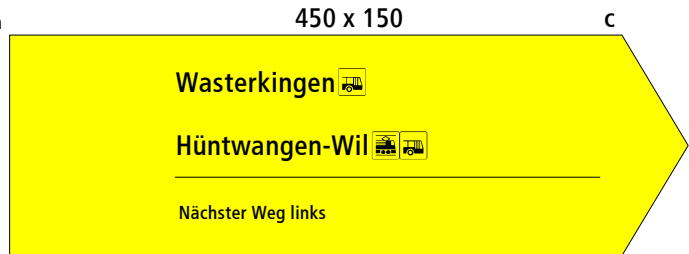
Standort
Emplacement _VZ Stocken

GID-Nr.
GID No. 460

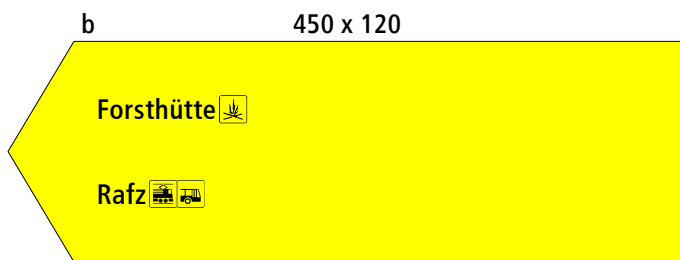


beidseitig - des 2 côtés
mont.: 02.11.2016

Standort - Emplacement

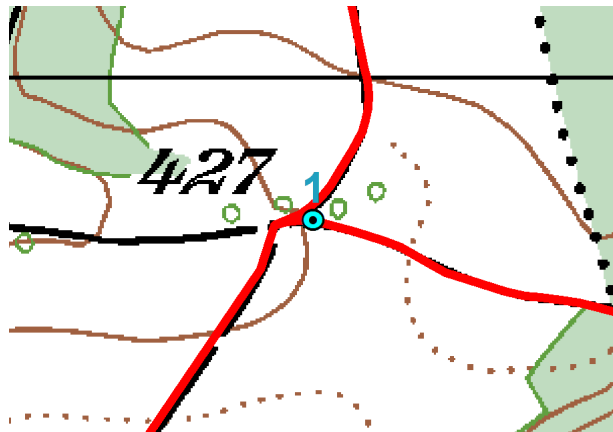


beidseitig - des 2 côtés
mont.: 02.11.2016

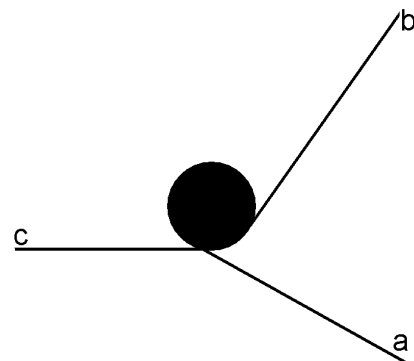


beidseitig - des 2 côtés
mont.: 02.11.2016

Planskizze:
Esquisse
du plan:



Schema:
Schéma:



Bemerkung:
Note:



Befestigung:
Fixation:

Druckdatum/Date d'impression: 27.5.2018




Forstbütte
Rath

Wasterkingen 

Hüntwangen-Wil  

Nächster Weg links

67827101-16

Forsthütte 

Rafz  

67827101-16

Wasterkingen 

Hüntwangen-Wil  

Nächster Weg links

Hüntwangen 

Wil 

Rafz  

67827101-16