



Zürcher Wanderwege (ZAW)

Kanton
Canton Zürich

LK-Nr.
CN-No. 1091

Standort-Nr.
Emplacement No. 67824701

Bezirk
District ZH

Koordinaten
Coordinates 679'011 / 247'606

H.ü.M.
A.s.M. 430 m

Gemeinde
Commune Zürich

Standort
Emplacement Albisrieden

GID-Nr.
GID No. 2416

a	615 x 200	Beschriftung - Inscription
Feldermoos	40 min	Albisrieden 430 m
Uetliberg	2 h	
Hohenstein	1 h	
Uetliberg Uto Kulm	1 h 35 min	

beidseitig - des 2 côtés
mont.: 19.07.2018

Standort - Emplacement

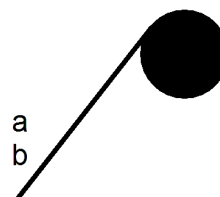
b	615 x 200
Altstetten	25 min
Schlieren	1 h 10 min
Uitikon	1 h 10 min
Birmensdorf	1 h 45 min

beidseitig - des 2 côtés
mont.: 19.07.2018

Planskizze:
Esquisse
du plan:



Schema:
Schéma:



Bemerkung:
Note:

Befestigung:
Fixation:

Druckdatum/Date d'impression: 29.7.2021



P

TAKE ME!
TAKE ME!

Albisrieden
430 m

Feldermoos	40min
Uetliberg	2h
Hohenstein	1h
Uetliberg Uto Kulm	1h 35min
Altstetten	25min
Schlieren	1h 10min
Uitikon	1h 10min
Birmensdorf	1h 45min

TAKEME!
TAKEME!



Albisrieden
430 m

67824701-18

Felderemoos
Uetliberg 

40 min

2 h

Hohenstein

1 h


Uetliberg Uto Kulm  

1 h 35 min


Altstetten 

25 min



1 h 10 min

Schlieren  

1 h 10 min

Uitikon 

1 h 45 min

Birmensdorf  

67824701-18

green
marathon
zürich



green
marathon
zürich

