



Zürcher Wanderwege (ZAW)

Kanton
Canton Zürich

LK-Nr.
CN-No. 1051

Standort-Nr.
Emplacement No. 67727101

Bezirk
District ZH

Koordinaten
Coordinates 677'837 / 271'584

H.ü.M.
A.s.M. 393 m

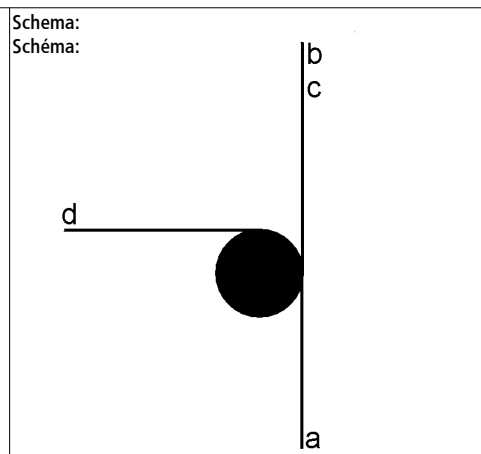
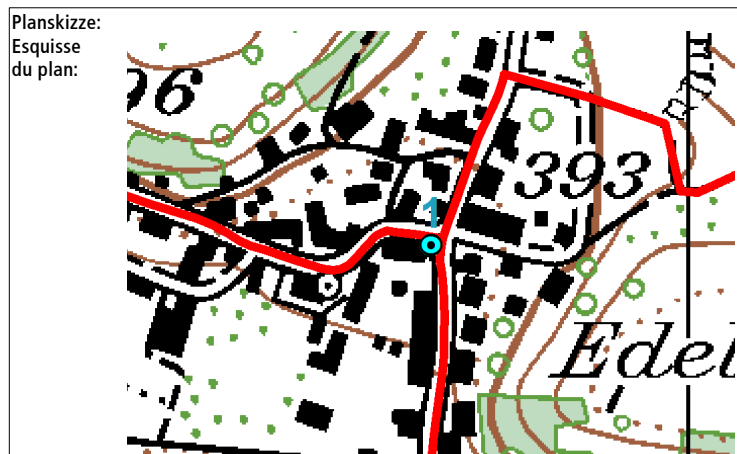
Gemeinde
Commune Wasterkingen

Standort
Emplacement Wasterkingen

GID-Nr.
GID No. 456

a	b
1100 x 150	Beschriftung - Inscription
Amphitheater 40 min Hüntwangen-Wil 1 h 10 min Eglisau 1 h 40 min	Forsthütte 40 min Rafz 2 h 40 min
Standort - Emplacement Wasterkingen 393 m	
beidseitig - des 2 côtés mont.: 02.11.2016	beidseitig - des 2 côtés

c	d
615 x 150	615 x 150
Hüntwangen 35 min Wil 1 h 10 min Rafz 2 h 10 min	Bergheim 35 min Hüntwangen 1 h 30 min Küssaburg 3 h 20 min
beidseitig - des 2 côtés mont.: 02.11.2016	beidseitig - des 2 côtés mont.: 02.11.2016



Bemerkung:
Note:



Obertorfabriek

Obertorfabriek
Obertorfabriek
Obertorfabriek


724 631 387

Oberdorfstrasse

Bergheim	35 min
Hüntwangen 	1 h 30 min
Küssaburg 	3 h 20 min

Amphitheater

40 min

Hüntwangen-Wil  

1 h 10 min


Eglisau 

1 h 40 min

Wasterkingen

393 m

67727101-16

Forsthütte 

40 min

Rafz  

2 h 40 min

Hüntwangen 

35 min

Wil 

1 h 10 min

Rafz  

2 h 10 min

67727101-16

Bergheim 35 min
Hüntwangen 1 h 30 min
Küssaburg 3 h 20 min