



Zürcher Wanderwege (ZAW)

Kanton
Canton Zürich

LK-Nr.
CN-No. 1091

Standort-Nr.
Emplacement No. 67724703

Bezirk
District ZH

Koordinaten
Coordinates 677'896 / 247'246




H.ü.M.
A.s.M. 578 m

Gemeinde
Commune Zürich

Standort
Emplacement Feldermoos

GID-Nr.
GID No. 2404




a 615 x 150 Beschriftung - Inscription

Frauenmatt	25 min	Feldermoos 578 m
Schlieren  	1 h 10 min	
Urdorf 	1 h 10 min	

beidseitig - des 2 côtés
mont.: 19.07.2018




Standort - Emplacement

615 x 150 **d**

Feldenmooshau	5 min
Uetliberg 	1 h 10 min
Uetliberg Uto Kulm  	1 h 20 min




beidseitig - des 2 côtés
mont.: 19.07.2018

b 615 x 120

Uitikon 	25 min
Birmensdorf  	1 h 10 min

beidseitig - des 2 côtés
mont.: 19.07.2018

c 615 x 120

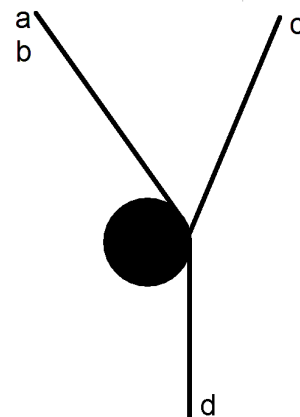
Altstetten 	25 min
Albisrieden  	30 min

beidseitig - des 2 côtés
mont.: 19.07.2018

Planskizze:
Esquisse
du plan:



Schema:
Schéma:



Bemerkung:
Note:

Befestigung:
Fixation:

Druckdatum/Date d'impression: 29.7.2021



- Frauenmatt 25min
- Schlieren 1h 10min
- Urdorf 1h 10min
- Witikon 25min
- Birmensdorf 1h 10min
- Feldenmoosau 5min
- Uetliberg 1h 10min
- Uetliberg 1h 20min





Feldern
578

Feldenmooshau
Uetliberg



Uto Kulm



5min
1h 10min
1h 20min

uenmatt
lieren



25min
1h 10min
1h 10min



ikon
mensdorf

25min
1h 10min

Altstetten



25min

Albisrieden



30min

67724703-18

Frauenmatt 25min
Schlieren   1h 10min
Urdorf  1h 10min

Feldermoos
578 m
67724703-18

Uitikon  25min
Birmensdorf   1h 10min
67724703-18

Feldenmooshau 5min
Uetliberg  1h 10min
Uetliberg Uto Kulm   1h 20min
67724703-18

Altstetten  25min
Albisrieden   30min
67724703-18

