



Zürcher Wanderwege (ZAW)

Kanton
Canton Zürich

LK-Nr.
CN-No. 1071

Standort-Nr.
Emplacement No. 67525802

Bezirk
District ZH

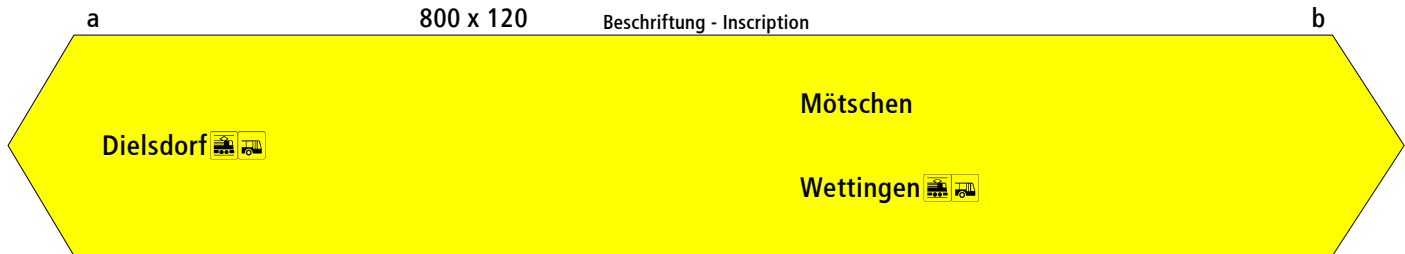
Koordinaten
Coordinates 675'568 / 258'672

H.ü.M.
A.s.M. 585 m

Gemeinde
Commune Dielsdorf

Standort
Emplacement _VZ Burghof

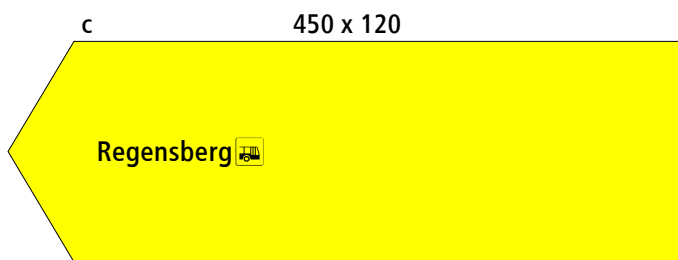
GID-Nr.
GID No. 3412



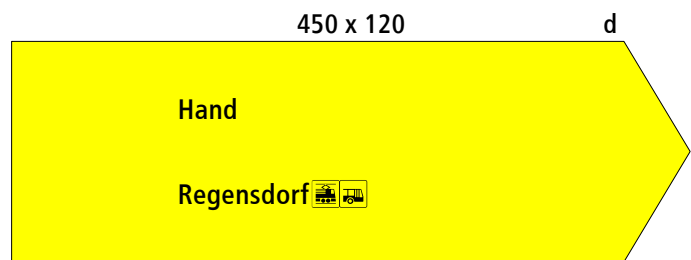
beidseitig - des 2 côtés
mont.: 28.01.2016

Standort - Emplacement

beidseitig - des 2 côtés

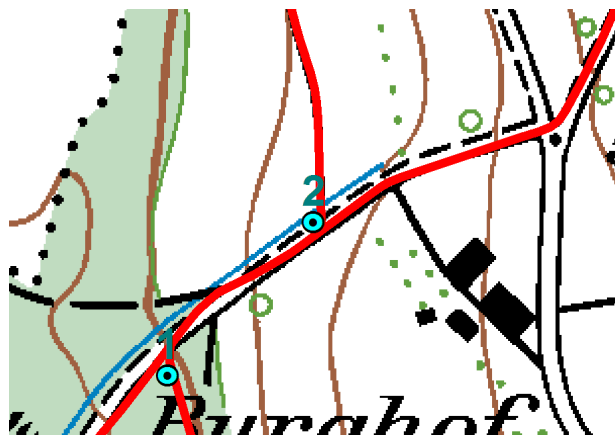


beidseitig - des 2 côtés
mont.: 28.01.2016

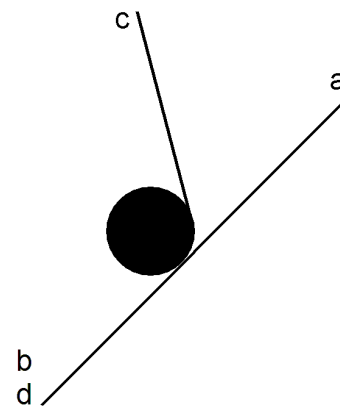


beidseitig - des 2 côtés
mont.: 28.01.2016

Planskizze:
Esquisse
du plan:



Schema:
Schéma:



Bemerkung:
Note:

Befestigung:
Fixation: Spezialbefestigung

Druckdatum/Date d'impression: 7.6.2016



Landwirtschaftlicher
Verkehr
gestattet

29.06.2016



Mötschen
Wettingen

Dielsdorf

Hand
Regensdorf

Regensberg

29.06.2016