

Verordnung zum Schutz des Chrutzelriets in Schwerzenbach und Volketswil

(Änderung vom 25. August 2016)

Die Baudirektion erliess mit Verfügung Nr. 1330 vom 6. Dezember 1990 die Verordnung zum Schutz des Chrutzelriets in Schwerzenbach und Volketswil (Naturschutzgebiet von überkommunaler Bedeutung). Sie wies dabei das Grundstück Kat.-Nr. 1189, Im Geissenbüel, Volketswil, der Naturschutzumgebungszone IIA zu. Gegen diese Festlegung wurde Rekurs an den Regierungsrat erhoben mit dem Antrag, es sei die Naturschutzumgebungszone IIA über den in der zweigeschossigen Wohnzone mit Gewerbeerleichterung gelegenen Grundstücksteil von Kat.-Nr. 1189 aufzuheben.

Der Rekurs wurde vom Regierungsrat mit Entscheid vom 21. Oktober 1992 gutgeheissen und die Baudirektion eingeladen, die Verordnung zum Schutz des Chrutzelriets in diesem Sinn anzupassen.

Die Baudirektion verfügt

gestützt auf Art. 18 ff. des Bundesgesetzes über den Natur- und Heimatschutz (NHG) und §§ 203, 205 und 211 des Planungs- und Baugesetzes (PBG):

- I. Die Verordnung zum Schutz des Chrutzelriets in Schwerzenbach und Volketswil (BDV Nr. 1330 vom 6. Dezember 1990) wird wie folgt geändert:
 - a) Die Zone IIA auf der Parzelle Kat.-Nr. 1189 wird gemäss Planbeilage angepasst.
- II. Diese Verordnungsänderung tritt sofort in Kraft.
- III. Gegen diese Verordnungsänderung kann innert 30 Tagen, von der Zustellung an gerechnet, mit schriftlicher Begründung beim Baurekursgericht, Postfach, 8090 Zürich, Rekurs erhoben werden. Der Rekurs muss einen Antrag und dessen Begründung enthalten. Die angefochtene Verfügung ist beizulegen. Beweismittel sind genau zu bezeichnen und soweit möglich beizulegen. Rekursentscheide des Baurekursgerichts sind kostenpflichtig; die Kosten hat die im Verfahren unterliegende Partei zu tragen. Allfälligen Rekursen kommt gemäss § 211 Abs. 4 PBG keine aufschiebende Wirkung zu.

Baudirektion

Kägi

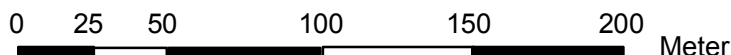
Verordnung zum Schutz des Chrutzelrietes in Volketswil und Schwerzenbach (Naturschutzgebiet von überkommunaler Bedeutung)

BDV Nr. 1330 vom 6. Dezember 1990

Änderung


BDV Nr. 16061 vom 25. August 2016

Detailplan Mst. 1:2'500



Objekt Nr. 1 Chrutzelriet

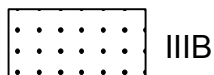
Naturschutzzonen



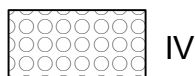
Naturschutzumgebungszonen



Landschaftsschutzzonen



Waldschutzzonen



Zusatzinformation

----- Gemeindegrenze

Änderungsperimeter



Widum

Langenhag

Schatzacker

Geissenbüel

Chrutzel

Eich

Eichwis

Muchel

Weiler

Scheibenstand

Buck

Naturchutzgebiet

Chrutzelrietgraben

Chrutzelriet

Scheibenstand

Eich

Eich

Eich

Eich

Widum

Widum

Widum

Widum

Widum

Widum

Widum

Widum

Widum

Widum

Widum

Widum

Widum

Widum

Widum

Widum

Widum

Widum

Widum

Widum

Widum

Widum

Widum

Widum

Widum

Widum

Widum

Widum

Widum

Widum

Widum

Widum

Widum

Widum

Widum

Widum

Widum

Widum

Widum

Widum

Widum

Widum

Widum

Widum

Widum

Widum

Widum

Widum

Widum

Widum

Widum

Widum

Widum

Widum

Widum

Widum

Widum

Widum

Widum

Widum

Widum

Widum

Widum

Widum

Widum

Widum

Widum

Widum

Widum

Widum

Widum

Widum

Widum

Widum

Widum

Widum

Widum

Widum

Widum

Widum

Widum

Widum

Widum

Widum

Widum

Widum

Widum

Widum

Widum

Widum

Widum

Widum

Widum

Widum

Widum

Widum

Widum

Widum

Widum

Widum

Widum

Widum

Widum

Widum

Widum

Widum

Widum

Widum

Widum

Widum

Widum

Widum

Widum

Widum

Widum

Widum

Widum

Widum

Widum

Widum

Widum

Widum

Widum

Widum

Widum

Widum

Widum

Widum

Widum

Widum

Widum

Widum

Widum

Widum

Widum

Widum

Widum

Widum

Widum

Widum

Widum

Widum

Widum

Widum

Widum

Widum

Widum

Widum

Widum

Widum

Widum

Widum

Widum

Widum

Widum

Widum

Widum

Widum

Widum

Widum

Widum

Widum

Widum

Widum

Widum

Widum

Widum

Widum

Widum

Widum

Widum

Widum

Widum

Widum

Widum

Widum

Widum

Widum

Widum

Widum

Widum

Widum

Widum

Widum

Widum

Widum

Widum

Widum

Widum

Widum

Widum

Widum

Widum

Widum

Widum

Widum

Widum

Widum

Widum

Widum

Widum

Widum

Widum

Widum

Widum

Widum

Widum

Widum

Widum

Widum

Widum

Widum

Widum

Widum

Widum

Widum

Widum

Widum

Widum

Widum

Widum

Widum

Widum

Widum

Widum

Widum

Widum

Widum

Widum

Widum

Widum

Widum

Widum

Widum

Widum

Widum

Widum

Widum

Widum

Widum

Widum

Widum

Widum

Widum

Widum

Widum

Widum

Widum

Widum

Widum

Widum

Widum

Widum

Widum

Widum

Widum

Widum

Widum

Widum

Widum

Widum

Widum

Widum

Widum

Widum

Widum

Widum

Widum

Widum

Widum

Widum

Widum

Widum

Widum

Widum

Widum

Widum

Widum

Widum

Widum

Widum

Widum

Widum

Widum

Widum

Widum

Widum

Widum

Widum

Widum

Widum

Widum

Widum

Widum

Widum

Widum

Widum

Widum

Widum

Widum

Widum

Widum

Widum

Widum

Widum

Widum

Widum

Widum

Widum

Widum

Widum

Widum