

Schutz von Naturschutzgebieten mit überkommunaler Bedeutung in der Gemeinde Altikon

(vom 5. April 1993)

Die Direktion der öffentlichen Bauten,

gestützt auf Art.18ff. des Bundesgesetzes über den Natur- und Heimatschutz (NHG) und §§ 203, 205 und 211 des Planungs- und Baugesetzes (PBG),

erlässt folgende Verordnung:

1. Die folgenden Objekte werden unter Naturschutz gestellt:

Schutzobjekte

Objekt Nr. Name

- | | |
|---|------------------------------------|
| 1 | Thuraltlauf Äuli |
| 2 | Thuraltwasser Gill und Weiher Rüti |
| 3 | Grubenweiher Weidacker |
| 4 | Grube Büelhüsli |
| 5 | Alter Ellikerbach Neufundenland |

2. Die Schutzgebiete werden in folgende Zonen gegliedert:

Schutzzonen

- | | |
|-----------|--------------------------|
| Zone I | Naturschutzzone |
| Zone II A | Naturschutzumgebungszone |
| Zone IV | Waldschutzzone |

Die Lage sowie Grenzen und Zonen der Schutzgebiete sind aus dem Übersichtsplan Massstab 1:5000 ersichtlich, welcher Bestandteil dieser Verordnung ist.

3. Schutzziel ist die umfassende und ungeschmälerete Erhaltung der Schutzobjekte als Lebensräume seltener und geschützter Tier- und Pflanzenarten und -gemeinschaften sowie als wesentliche Elemente der Landschaft und als Zeugen früherer Bewirtschaftungsformen.

Schutzziel

Zone I Naturschutzzone

Zone I

Die Naturschutzzone dient der Erhaltung der schutzwürdigen Gebiete als Lebensraum seltener und gefährdeter Tier- und Pflanzenarten und -gemeinschaften sowie dem Schutz der Landschaft.

Zone II A

Zone II A Naturschutzumgebungszone

Die Naturschutzumgebungszone dient der Sicherung der Naturschutzzone vor unerwünschten Einwirkungen sowie dem Schutz der Landschaft und der Erhaltung des Lebensraumes für gefährdete Arten der Übergangsgebiete zwischen intensiv genutzter Umgebung und der Naturschutzzone.

Zone IV

Zone IV Waldschutzzone

Die Waldschutzzone dient der langfristigen Erhaltung bzw. Erzielung standortgemässer Waldgesellschaften, schutzwürdiger Waldformen und -typen sowie stufig aufgebauter, busch- und artenreicher Waldränder.

Schutz-
anordnungen
Zonen I, II und
IV

4. In den *Schutz*zonen I, II und IV sind alle Tätigkeiten, Vorkehren und Einrichtungen verboten, welche mit dem Schutzziel unvereinbar sind, namentlich Tiere und Pflanzen beeinträchtigen oder die Beschaffenheit des Bodens oder andere natürliche Verhältnisse nachteilig verändern können, ferner solche, die im Landschaftsbild störend in Erscheinung treten.

Die Waldbewirtschaftung bedarf der forstamtlichen Bewilligung.

Insbesondere sind verboten:

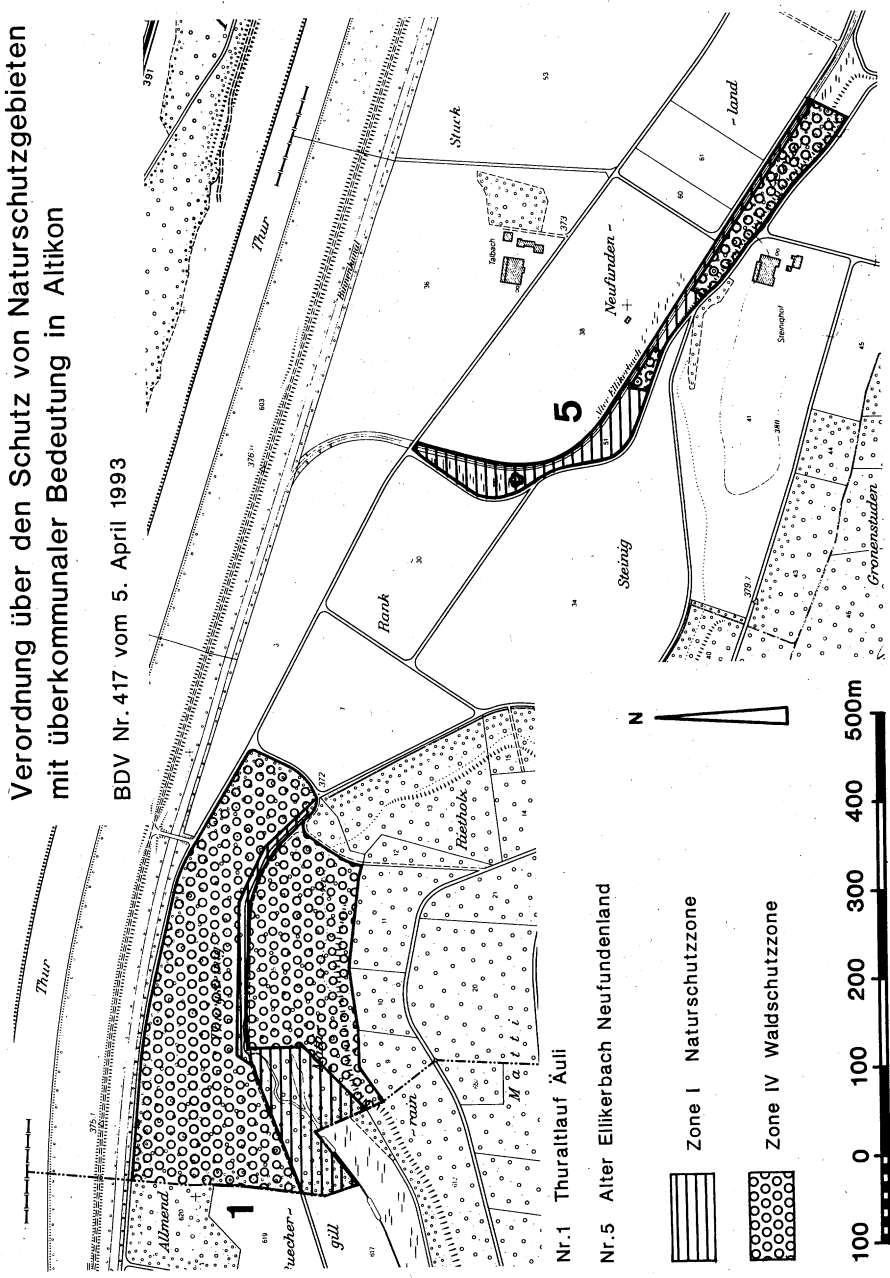
Zone I

4.1 In der *Naturschutzzone I*

- das Errichten von Bauten und Anlagen aller Art;
- Geländeänderungen und Ablagerungen aller Art;
- das Bewässern und Entwässern sowie das Einleiten von Abwässern;
- das Düngen und das Verwenden von Giftstoffen;
- andere Nutzung als zur Erhaltung nötig;
- das Weidenlassen;
- das Aufforsten oder Anlegen von Baumbeständen ausserhalb des Waldes;
- das Beseitigen von Hecken, markanten Bäumen und Sträuchern sowie Baumgruppen ausserhalb des Waldes;
- das Ansiedeln von standortfremden Tieren und Pflanzen;
- das Pflücken, Ausgraben oder Zerstören von wildwachsenden Pflanzen und Pilzen;
- das Töten, Verletzen, Fangen oder Stören von wildlebenden Tieren, ausgenommen im Rahmen der bewilligten Jagd und Fischerei;

Verordnung über den Schutz von Naturschutzgebieten mit überkommener Bedeutung in Altikon

BDV Nr. 417 vom 5. April 1993




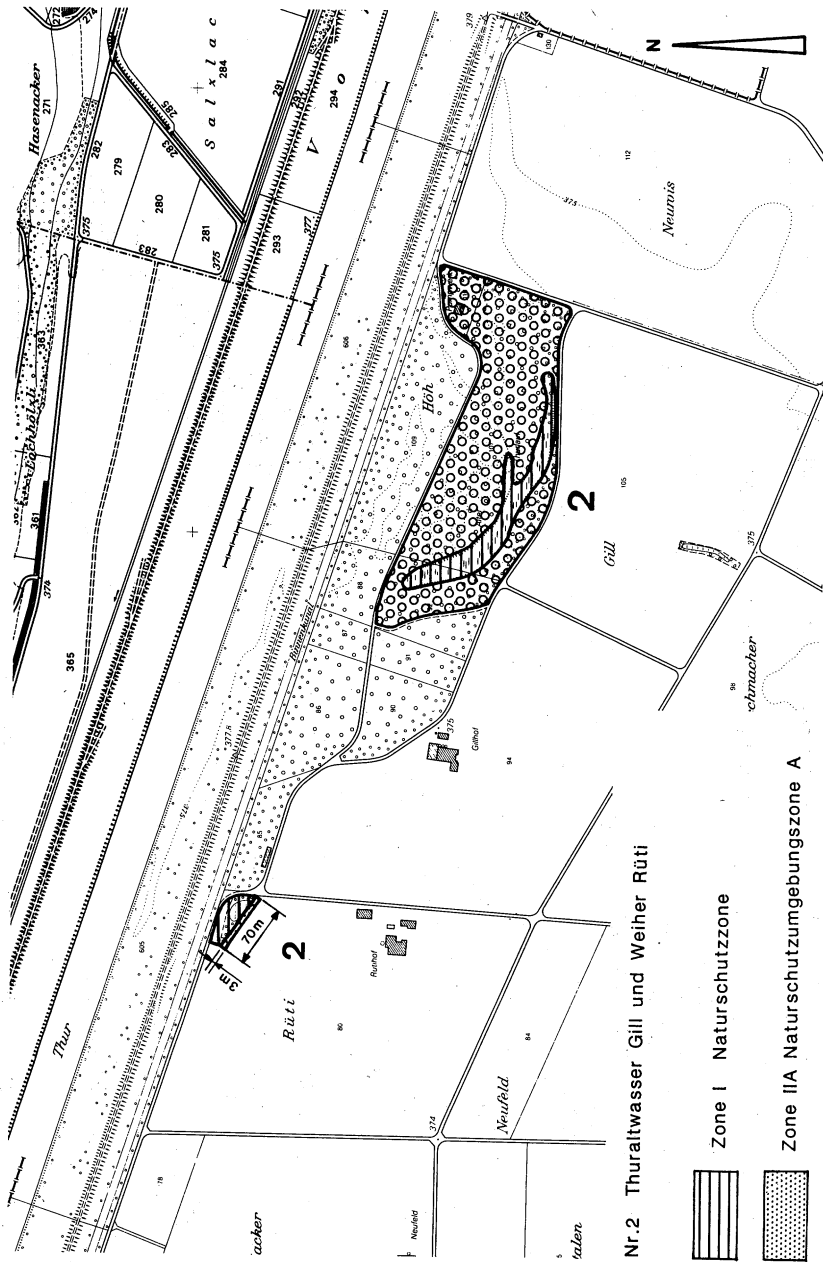
Nr. 1 Thuraltlauf Äuli

Nr. 5 Alter Eilkerbach Neufundenland




Zone I Naturschutzzone

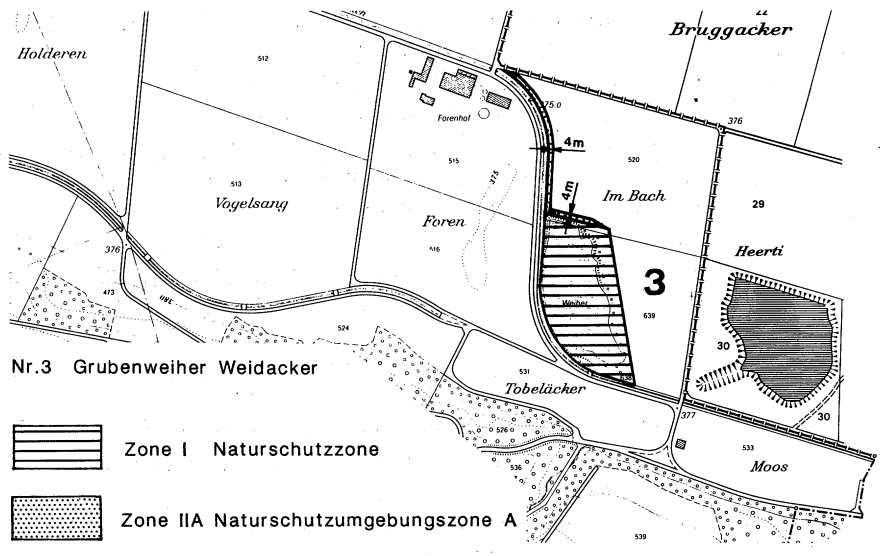
Zone IV Waldschutzzone






Nr.2 Thuraitwasser Gill und Weiher Rüti


-  Zone I Naturschutzzone
-  Zone IIA Naturschutzumgebungszone A
-  Zone IV Waldschutzzone



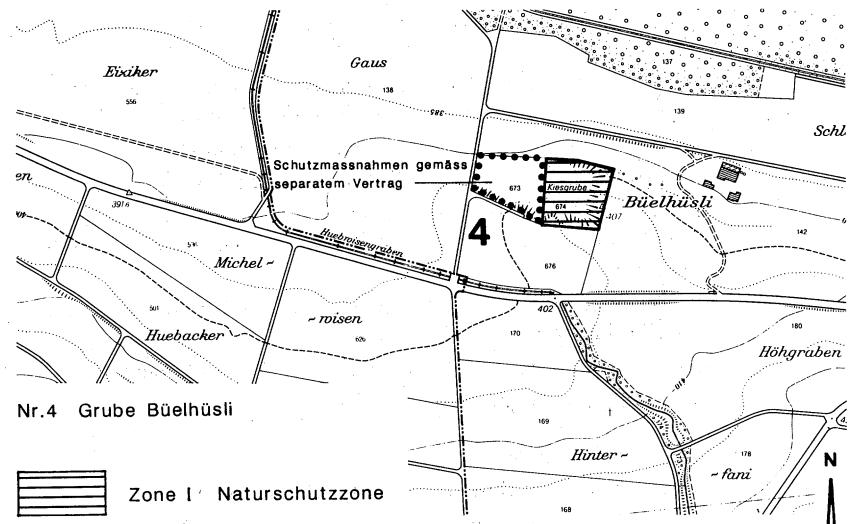
Nr.3 Grubenweiher Weidacker




Zone I Naturschutzzone




Zone IIA Naturschutzumgebungszone A



Nr.4 Grube Büelhüsi



Zone I Naturschutzzone



- das Anfachen von Feuer, das Lagern, Zelten, Kampieren sowie das Überlassen von Standplätzen dafür;
- das Fahren und Reiten abseits von Strassen und Wegen;
- das Laufenlassen von Hunden (Leinenzwang);
- das Betreten in der Zeit vom 15. März bis 1. September, ausser auf markierten Wegen und im Wald. Ebenfalls davon ausgenommen ist die Grube Büelhüsi (Nr. 4);
- das Baden;
- das Befahren der Wasserflächen mit Schwimmkörpern aller Art sowie das Stationieren derselben.

Zone II A

4.2 In der *Naturschutzumgebungszone II A*

- das Errichten von Bauten und Anlagen aller Art;
- Geländeänderungen und Ablagerungen aller Art;
- das Bewässern und Entwässern sowie das Einleiten von Abwässern;
- das Düngen und das Verwenden von Giftstoffen;
- andere Nutzung als Streue- oder Dauerwiese;
- das Weidenlassen;
- das Aufforsten oder Anlegen von Baumbeständen ausserhalb des Waldes;
- das Beseitigen von Hecken, markanten Bäumen und Sträuchern sowie Baumgruppen ausserhalb des Waldes;
- das Ansiedeln von standortfremden Tieren und Pflanzen;
- das Pflücken, Ausgraben oder Zerstören von Pilzen;
- das Töten, Verletzen, Fangen oder Stören von wildlebenden Tieren, ausgenommen im Rahmen der bewilligten Jagd und Fischerei;
- das Anfachen von Feuer, das Lagern, Zelten, Kampieren sowie das Überlassen von Standplätzen dafür;
- das Fahren und Reiten abseits von Strassen und Wegen;
- das Laufenlassen von Hunden (Leinenzwang).

Zone IV

4.3 In der *Waldschutzzone IV*

- das Errichten von Bauten und Anlagen aller Art;
- Geländeänderungen und Ablagerungen aller Art;
- das Bewässern und Entwässern sowie das Einleiten von Abwässern;

- das Düngen und das Verwenden von Giftstoffen;
- das Weidenlassen;
- das Ansiedeln von standortfremden Tieren und Pflanzen;
- das Pflücken, Ausgraben oder Zerstören von wildwachsenden Pflanzen;
- das Töten, Verletzen, Fangen oder Stören von wildlebenden Tieren, ausgenommen im Rahmen der bewilligten Jagd;
- das Anfachen von Feuer, das Lagern, Zelten, Kampieren sowie das Überlassen von Standplätzen dafür;
- das Fahren und Reiten abseits von Strassen und Wegen;
- das Laufenlassen von Hunden (Leinenzwang).

5. Die Naturschutzgebiete sind fachgerecht zu unterhalten und zu pflegen. Sämtliche Unterhalts- und Pflegearbeiten haben sich nach dem Schutzziel zu richten. Die dafür erforderlichen Massnahmen sind von den Verboten gemäss Ziffer 4 ausgenommen. Sie werden, soweit erforderlich, in einem Pflegeplan festgelegt. Unterhalt,
Pflege

Übersteigen die Anordnungen in unzumutbarer Weise die allgemeine Pflicht des Eigentümers, sein Grundstück zu unterhalten, so ist die Betreuung durch das anordnende Gemeinwesen zu übernehmen und vom Grundeigentümer zu dulden (§ 207 PBG).

Grundsätzlich sind folgende Unterhaltsarbeiten auszuführen:

- 5.1 Die Riedwiesen sind in der Regel jährlich ab 1. September zu mähen. Die Streue ist bis zum 15. März wegzubringen.
- 5.2 In den Naturschutzumgebungszonen ist die Vegetation jährlich mindestens einmal zu mähen und das Schnittgut wegzuführen.
- 5.3 Hecken und Waldränder sind periodisch selektiv und abschnittsweise zu verjüngen.
- 5.4 Der Wald ist dem Schutzziel entsprechend zu bewirtschaften. Im Rahmen dieser Zielsetzung legt der Forstdienst die erforderlichen Massnahmen fest. Dabei ist die Naturverjüngung zu fördern. Bei Neuanpflanzungen bzw. Durchforstungen sind Gehölzarten des standortgemässen Naturwaldes auszuwählen bzw. zu fördern.

6. Wenn besondere Verhältnisse, insbesondere das wissenschaftliche Interesse, es erfordern, kann die Baudirektion unter sichernden Bedingungen Ausnahmen von diesen Vorschriften gestatten. Ausnahme-
regelung

7. Zuwiderhandlungen gegen diese Verordnung werden gemäss Art. 24 ff. NHG und §§ 340 f. PBG geahndet. Straf-
bestimmungen

Inkrafttreten

8. Diese Verordnung tritt sofort in Kraft.

Rechtsmittel

9. Gegen diese Verordnung kann innert 20 Tagen ab Veröffentlichung schriftlich begründeter Rekurs beim Regierungsrat eingereicht werden. Allfälligen Rekursen kommt gemäss § 211 Abs. 4 PBG keine aufschiebende Wirkung zu.

Zürich, den 5. April 1993

Direktion der öffentlichen Bauten
des Kantons Zürich
Hofmann