

Verordnung zum Schutz des Greifensees (Natur- und Landschaftsschutzgebiet mit überkommunaler Bedeutung), Gemeinde Uster

(Änderung vom 15. September 2016)

Die Baudirektion erliess am 3. März 1994 mit Verfügung Nr. 333 die neue Verordnung zum Schutz des Greifensees. Die Verordnung weist die Natur- und Kulturlandschaft rund um den Greifensee verschiedenen Natur- und Landschaftsschutzonen mit differenzierten Schutzziele und Schutzmassnahmen zu. Unter anderem wurde der Mündungsbereich des Riedikerbachs der Naturschutzzone I zugewiesen. Dort befinden sich seit vielen Jahren verschiedene Weiher und Teiche für die Aufzucht von Fischen.

Gegen die Festlegung der Naturschutzzone I, der Naturschutzumgebungszone IIA und der Landschaftsschutzzone IIIA auf den Parzellen Kat.-Nrn. L1310 und L1318 in Riedikon bei Uster wurde Rekurs an den Regierungsrat erhoben mit dem Antrag, die bestehenden Schutzzone aufzuheben und die Flächen der Naturschutzumgebungszone IID und der Landschaftsschutzzone IIIB zuzuweisen sowie die Verordnung so zu ergänzen, dass die Berufsfischerei uneingeschränkt betrieben werden kann. Der Rekurs ist im Hinblick auf eine einvernehmliche Lösung sistiert worden.

Die erforderlichen Schutzzone wurden unter Berücksichtigung der vom Bund festgesetzten Flachmoorverordnung vom 7. September 1994 und des vom Bundesamt für Umwelt 1997 veröffentlichten Leitfadens zur Ermittlung von ökologisch ausreichenden Pufferzone für Moorbiotope neu festgelegt. Die konkreten Abgrenzungen der Schutzobjekte und die notwendigen Pufferzone auf den Parzellen Kat.-Nrn. L1310 und L1318 wurden im Rahmen eines externen Gutachtens beurteilt. Die so ermittelten Schutzzone wurden anschliessend an die lokalen Gegebenheiten einschliesslich Berücksichtigung einer zweckmässigen Bewirtschaftungsform angepasst. Die Nutzung der Weiher und Teiche zur Aufzucht von Fischen ist bereits durch die Bestandesgarantie gewährleistet, weshalb der Schutzverordnungstext nicht angepasst wird.

Weitere Anpassungen der Schutzverordnung betreffen die Naturschutzumgebungszone IIA auf den Parzellen Kat.-Nrn. L1314, L1315 und L1317. Die 1994 festgelegten Pufferzone sind für einen ausreichenden Schutz der Flachmoorvegetation zu schmal ausgeschieden worden. Zur Bestimmung ausreichender Pufferzone kam neu der Leitfaden zur Ermittlung von ökologisch ausreichenden Pufferzone für Moorbiotope des Bundesamts für Umwelt von 1997 zur Anwendung.

Die Baudirektion,

gestützt auf Art. 18 ff. des Bundesgesetzes über den Natur- und Heimatschutz (NHG; SR 451) und §§ 203, 205 und 211 des Planungs- und Baugesetzes (PBG; LS 700.1),

verfügt:

I. Die Verordnung zum Schutz des Greifensees (BDV Nr. 333 vom 3. März 1994) wird auf den Parzellen Kat.-Nrn. L1310, L1314, L1315, L1317 und L1318 in der Gemeinde Uster gemäss Planbeilage Mst. 1:2000 geändert.

II. Diese Verwaltungsänderung tritt sofort in Kraft.

III. Gegen diese Verwaltungsänderung kann innert 30 Tagen, von der Veröffentlichung an gerechnet, mit schriftlicher Begründung beim Baurekursgericht, 8090 Zürich, Rekurs erhoben werden. Der Rekurs muss einen Antrag und dessen Begründung enthalten. Die angefochtene Verfügung ist beizulegen. Die Beweismittel sind genau zu bezeichnen und soweit möglich beizulegen. Rekursentscheide des Baurekursgerichts sind kostenpflichtig; die Kosten hat die im Verfahren unterliegende Partei zu tragen.

Allfälligen Rekursen kommt gemäss § 211 Abs. 4 PBG keine aufschiebende Wirkung zu.

Baudirektion
Kägi









Gemeinden Egg, Fällanden, Greifensee, Mönchaldorf,
Schwerzenbach und Uster

Verordnung zum Schutz des Greifensees (Natur- und Landschaftsschutzgebiet mit überkommunaler Bedeutung), Gemeinde Uster

BDV Nr 333 vom 3. März 1994

Änderung

BDV Nr. 16063 vom 15. September 2016

	Zone I	Naturschutzzone I
	Zone IIA	Naturschutzumgebungszone IIA
	Zone IID	Naturschutzumgebungszone IID
	Zone IIIA	Landschaftsschutzzone IIIA
	Zone IIIB	Landschaftsschutzzone IIIB
	Zone IIIC	Landschaftsschutzzone IIIC
	Zone VA	See- und Uferschutzzone VA
	Zone VII	Weiler- und Siedlungsrandzone VII

Zusatzinformation



Änderungsperimeter

