

**Verordnung
zum Schutz von Naturschutzgebieten
mit überkommunaler Bedeutung
in der Gemeinde Bäretswil
(Änderung vom 29. November 2013)**

Die Baudirektion erliess mit Verfügung Nr. 980 vom 4. Juli 1991 die Verordnung zum Schutz von Naturschutzgebieten mit überkommunaler Bedeutung in Bäretswil. Mit Verfügung Nr. 391 vom 28. März 1996 wurde im Objekt Nr. 10, Hüttenried (Flachmoor von nationaler Bedeutung Nr. 2207), die Naturschutzzone I auf den Grundstücken Kat.-Nrn. 7881, 7882 und 7883 (ehem. Kat.-Nrn. 1347, 1350 und 1351) erweitert und damit die damals in diesem Bereich noch bestehende Parkplatzfläche faktisch aufgehoben. Die übrige Parkplatzfläche wurde inzwischen weiter nach Süden und aus dem Schutzgebiet hinaus verlegt. Die Fläche des ehemaligen Parkplatzes wurde renaturiert und wird nun der Naturschutzzone I zugewiesen.

Die Baudirektion,

gestützt auf Art. 18 ff. des Bundesgesetzes über den Natur- und Heimatschutz (NHG) und §§ 203, 205 und 211 des Planungs- und Baugesetzes (PBG),

verfügt:

I. Die Verordnung zum Schutz von Naturschutzgebieten mit überkommunaler Bedeutung in Bäretswil vom 4. Juli 1991 mit Änderung vom 28. März 1996 wird im Objekt Nr. 10, Hüttenried, auf den Parzellen Kat.-Nrn. 7881-7883 gemäss Planbeilage Mst. 1:2500 geändert.

II. Diese Verordnungsänderung tritt sofort in Kraft.

III. Gegen diese Verordnung kann innert 30 Tagen ab Veröffentlichung Rekurs erhoben werden. Die Rekurschrift ist in dreifacher Ausfertigung beim Regierungsrat, 8090 Zürich einzureichen. Sie muss einen Antrag und dessen Begründung enthalten. Der angefochtene Entscheid ist beizulegen. Die angerufenen Beweismittel sind genau zu bezeichnen und soweit möglich beizulegen. Rekursentscheide des Regierungsrates sind kostenpflichtig; die Kosten hat die im Verfahren unterliegende Partei zu tragen.

Allfälligen Rekursen kommt gemäss § 211 Abs. 4 PBG keine aufschiebende Wirkung zu.

Baudirektion
Kägi

Kanton Zürich
Gemeinde Bäretswil


Verordnung zum Schutz von Naturschutzgebieten mit überkommunaler Bedeutung in Bäretswil (Änderung)

(BDV/VDV Nr. 391 vom 28. März 1996)





Änderung

BDV Nr. 13062 vom 29.11.2013

Detailplan Mst. 1:2'500



Objekt Nr. 10 Hüttenried

	Zone I	Naturschutzzone I
	Zone IIA	Naturschutzumgebungszone IIA
	Zone IID	Naturschutzumgebungszone IID
	Zone IVA	Waldschutzzone IVA (Naturschutz)

Zusatzinformation



Änderungsperimeter

